




ÚZEMNÝ PLÁN OBCE KYNCEĽOVÁ ZMENY A DOPLNKY č.1

OBSTARÁVATEĽ: OBEC KYNCEĽOVÁ
POVER. OBST.: Ing. M. KUKUČKOVÁ
ZHOTOVITEĽ: ARCH-AT, s.r.o
HL. RIEŠITEĽ: Ing.arch. B.MIKUŠOVÁ


DÁTUM: 2025 MIERKA: 1 : 2880


 rozvojové plochy (označ. číslom) - NÁVRH

 elektrické vedenie VN káblové - NÁVRH

 plynovod strednotlakový - NÁVRH

 vodovod - NÁVRH

 kanalizácia splašková - NÁVRH

 riešené územie ZaD č.1

4. VÝKRES RIEŠENIA VEREJNÉHO TECHNICKÉHO VYBAVENIA

