



PROGRAM HOSPODÁRSKEHO ROZVOJA A SOCIÁLNEHO ROZVOJA OBCE KYNCEĽOVÁ

PROGRAMOVACIE OBDOBIE 2016 - 2025

Formulár č. Ú 1 - Hlavička dokumentu PHRSR

Názov:	Program hospodárskeho rozvoja a sociálneho rozvoja obce Kynceľová 2016 - 2025
Územné vymedzenie :	Banskobystrický kraj, okres B. Bystrica, obec Kynceľová – SÚJ 557277
Územný plán obce schválený:	áno
Dátum schválenia PHSR:	
Dátum platnosti:	2016 - 2025
Verzia	1.0.
Publikovaný verejne:	

Zdroj: vlastné spracovanie



Základné údaje	
Kraj:	Banskobystrický kraj
Okres:	B. Bystrica
Región:	Pod Pánskym Dielom
Poloha:	48°45'04"S 19°11'09"V
Nadmorská výška:	385 m n. m.
Rozloha:	1,17 km ² (117 ha)
Počet obyvateľov:	367 (31. 12. 2015)
Hustota obyvateľstva:	313,68 obyv./km ²
Nacionále	
PSČ	974 01
SÚJ	557277
EČV	BB
Tel. predvoľba	+421-48
Oficiálne adresy	
Adresa:	Obecný úrad Kynceľová
	Kynceľová 39
	974 01 Banská Bystrica
Web:	www.kyncelova.sk
E-mail:	kyncelova@kyncelova.sk starosta@kyncelova.sk
Telefón:	048 / 414 60 16
Fax:	048 / 414 60 16

OBSAH

1 ÚVOD	4
ANALYTICKÁ ČASŤ PROGRAMU HOSPODÁRSKEHO ROZVOJA A SOCIÁLNEHO ROZVOJA OBCE KYNCEĽOVÁ 2016 - 2025	10
2 ZÁKLADNÁ CHARAKTERISTIKA OBCE.....	11
2.1. HISTÓRIA OBCE.....	11
2.2. PRÍRODNÉ POMERY	12
2.3. TECHNICKÁ INFRAŠTRUKTÚRA.....	14
2.4. DOPRAVA.....	19
2.5. ŽIVOTNÉ PROSTREDIE.....	20
2.6. OBYVATEĽSTVO.....	23
2.7. VZDELANIE A ZAMESTNANOSŤ	30
2.8. BÝVANIE	33
2.9. PODNIKATEĽSKÉ SUBJEKTY A INŠTITÚCIE	34
2.10. ŠKOLSTVO A VZDELANIE.....	36
2.11. SOCIÁLNA SFÉRA	37
2.12. ZDRAVOTNÍCTVO	38
2.13. ŠPORT.....	38
2.14. KULTÚRA.....	39
2.15. UBYTOVACIE ZARIADENIA.....	40
2.16. STRAVOVACIE A REŠTAURACNÉ SLUŽBY	40
2.17. CESTOVNÝ RUCH	40
2.18. REKAPITULÁCIA ROZPOČTU OBCE ZA ROKY 2009 – 2014	41
2.19. SAMOSPRÁVA	41
2.21. IDENTIFIKÁCIA HLAVNÝCH VONKAJŠÍCH FAKTOROV ROZVOJA ÚZEMIA.....	41
2.22. EX-POST HODNOTENIE PREDCHÁDZAJÚCEHO PHSR	42
3 SWOT ANALÝZY	43
3.1 HOSPODÁRSTVO A VEDECKO-TECHNICKÝ ROZVOJ	45
3.2 DOPRAVA A KOMUNIKÁCIE.....	45
3.3 TECHNICKÁ INFRAŠTRUKTÚRA.....	46
3.4 ODPADOVÉ HOSPODÁRSTVO.....	47
3.5 ŽIVOTNÉ PROSTREDIE.....	48
3.6 SOCIÁLNA OBLASŤ A ZDRAVOTNÍCTVO.....	49
3.7 ŠKOLSTVO A ŠPORT.....	50
3.8 KULTÚRA.....	50
3.9 PROPAGÁCIA A CESTOVNÝ RUCH.....	51
3.10 ADMINISTRATÍVA A BEZPEČNOSŤ	52
3.11 INFORMATIZÁCIA OBCE	52
3.12 PROBLÉMOVÁ ANALÝZA – HLAVNÉ ODVETVOVÉ DISPARITY A VYMEDZENIE CIEĽOVÝCH SKUPÍN SO SÚSTREDENOU PODPOROU OBCE KYNCEĽOVÁ.....	54



STRATEGICKÁ ČASŤ PROGRAMU HOSPODÁRSKEHO ROZVOJA A SOCIÁLNEHO ROZVOJA OBCE KYNCEĽOVÁ 2016 - 2025	59
4 VÍZIA A POSLANIE OBCE KYNCEĽOVÁ.....	60
5 FORMULÁCIA A NÁVRH STRATÉGIE	62
STRATEGICKÝ CIEĽ	62
5.1 PROGRAM 1. HOSPODÁRSTVO A VEDECKO-TECHNICKÝ ROZVOJ	70
5.2 PROGRAM 2. DOPRAVA A KOMUNIKÁCIE	70
5.3 PROGRAM 3. TECHNICKÁ INFRAŠTRUKTÚRA	71
5.4 PROGRAM 4. ODPADOVÉ HOSPODÁRSTVO	71
5.5 PROGRAM 5. ŽIVOTNÉ PROSTREDIE	72
5.6 PROGRAM 6. SOCIÁLNE SLUŽBY A ZDRAVOTNÍCTVO	73
5.7 PROGRAM 7. VZDELÁVANIE A ŠPORT	73
5.8 PROGRAM 8. KULTÚRA	74
5.9 PROGRAM 9. PROPAGÁCIA A CESTOVNÝ RUCH	74
5.10 PROGRAM 10. ADMINISTRATÍVA A BEZPEČNOSŤ	75
5.11 PROGRAM 11. INFORMATIZÁCIA OBCE.....	75
6 MERATELNÉ INDIKÁTORY	76
6.1 PROGRAM 1. HOSPODÁRSTVO A VEDECKO-TECHNICKÝ ROZVOJ	76
6.2 PROGRAM 2. DOPRAVA A KOMUNIKÁCIE	76
6.3 PROGRAM 3. TECHNICKÁ INFRAŠTRUKTÚRA	77
6.4 PROGRAM 4. ODPADOVÉ HOSPODÁRSTVO	78
6.5 PROGRAM 5. ŽIVOTNÉ PROSTREDIE	78
6.6 PROGRAM 6. SOCIÁLNE SLUŽBY A ZDRAVOTNÍCTVO	79
6.7 PROGRAM 7. VZDELÁVANIE A ŠPORT	79
6.8 PROGRAM 8. KULTÚRA	80
6.9 PROGRAM 9. PROPAGÁCIA A CESTOVNÝ RUCH	80
6.10 PROGRAM 10. ADMINISTRATÍVA A BEZPEČNOSŤ	81
7 INŠTITUCIONÁLNE A ORGANIZAČNÉ ZABEZPEČENIE REALIZÁCIE PHRSR OBCE KYNCEĽOVÁ.....	84
7.1 SYSTÉM MONITOROVANIA A HODNOTENIA PLNENIA PHRSR	85
7.2 KOMUNIKAČNÝ PLÁN	87
8 AKČNÝ PLÁN	88
8.1 PROGRAM 1. HOSPODÁRSTVO A VEDECKO-TECHNICKÝ ROZVOJ	88
8.2 PROGRAM 2. DOPRAVA A KOMUNIKÁCIE	89
8.3 PROGRAM 3. TECHNICKÁ INFRAŠTRUKTÚRA	90
8.4 PROGRAM 4. ODPADOVÉ HOSPODÁRSTVO	91
8.5 PROGRAM 5. ŽIVOTNÉ PROSTREDIE	92
8.6 PROGRAM 6. SOCIÁLNE SLUŽBY A ZDRAVOTNÍCTVO	94
8.7 PROGRAM 7. VZDELÁVANIE A ŠPORT	95
8.8 PROGRAM 8. KULTÚRA	96
8.9 PROGRAM 9. PROPAGÁCIA A CESTOVNÝ RUCH	97
8.10 PROGRAM 10. ADMINISTRATÍVA A BEZPEČNOSŤ	98
8.11 PROGRAM 11. INFORMATIZÁCIA OBCE.....	99
9 FINANČNÝ PLÁN PROGRAMU	102
9.1 PROGRAM 1. HOSPODÁRSTVO A VEDECKO-TECHNICKÝ ROZVOJ	102
9.2 PROGRAM 2. DOPRAVA A KOMUNIKÁCIE	104
9.3 PROGRAM 3. TECHNICKÁ INFRAŠTRUKTÚRA	105
9.4 PROGRAM 4. ODPADOVÉ HOSPODÁRSTVO	106
9.5 PROGRAM 5. ŽIVOTNÉ PROSTREDIE	108
9.6 PROGRAM 6. SOCIÁLNE SLUŽBY A ZDRAVOTNÍCTVO	109
9.7 PROGRAM 7. VZDELÁVANIE A ŠPORT	111
9.8 PROGRAM 8. KULTÚRA	112
9.9 PROGRAM 9. PROPAGÁCIA A CESTOVNÝ RUCH	113
9.10 PROGRAM 10. ADMINISTRATÍVA A BEZPEČNOSŤ	114
9.11 PROGRAM 11. INFORMATIZÁCIA OBCE.....	115
10 ZÁVER	121
11 POUŽITÁ LITERATÚRA	122



1 ÚVOD

Dokument „ Program hospodárskeho rozvoja a sociálneho rozvoja obce Kynceľová s výhľadom do roku 2025 (PHRSR) je strednodobý strategický dokument, ktorý na základe analýzy hospodárskeho a sociálneho rozvoja obce stanovuje jeho strategické ciele a priority rozvoja. Je prostriedkom na napĺňanie vízie ďalšieho smerovania rozvoja obce. Programom hospodárskeho rozvoja a sociálneho rozvoja obce Kynceľová sa uskutočňuje podpora rozvoja na úrovni miestnej samosprávy s dôrazom na sociálnu, ekonomickú a kultúrnu sféru. Je to program cielených opatrení, navrhnutý pre oživenie sociálneho, ekonomického a kultúrneho rozvoja obce Kynceľová, ktorý na základe výsledkov ročného hodnotenia bude priebežne aktualizovaný a doplňovaný.

Formulár č. Ú 2 - Zámer spracovania PHRSR

Zámer spracovania PHRSR	
Názov dokumentu	- Program hospodárskeho a sociálneho rozvoja obce Kynceľová na roky 2016 - 2025
Forma spracovania	- pracovníkmi samosprávy, - s pomocou externých odborníkov (spolupráca),
Riadenie procesu spracovania	- pracovné skupiny boli zložené z vedenia obce, zamestnancov OcÚ, poslancov OZ a komisií, - spracovania PHRSR sa zúčastnili aj RO a PO organizácie v zriaďovateľskej pôsobnosti obce, - súčasťou prieskumu boli aj mimovládne organizácie a podnikateľské subjekty v obci, - zapojenie verejnosti a komunikácia s verejnosťou: zapojenie prostredníctvom dotazníkového prieskumu, informovanie prebiehalo formou www stránky, prostredníctvom zasadnutí OZ.
Obdobie spracovania	- PHRSR bol spracovaný v priebehu roka 2015 - harmonogram spracovania je uvedený v nasledujúcej tabuľke.
Financovanie spracovania	- náklady na vlastné spracovanie boli financované z rozpočtu obce KZ 41.

Zdroj: Weisová, Bernátová: Strategické plánovanie samosprávy, Municipalia 2012

Formulár č. Ú 3 - Harmonogram spracovania PHRSR

Harmonogram spracovania PHRSR												
Termín	I	II	III	IV	V	VI	VII	VIII	IX	X	XI	XII
Úvod												
Analytická časť												
Strategická časť												
Programová časť												
Realizačná časť												
Finančná časť												
Záver												

Zdroj: Weisová, Bernátová: Strategické plánovanie samosprávy, Municipalia 2012

Bol spracovaný na základe zákona Národnej rady SR č. 539/2008 Z. z. o podpore regionálneho rozvoja v znení zákona 309/2014 Z.z., ktorý definuje Program hospodárskeho rozvoja a sociálneho rozvoja obce ako strednodobý programový dokument, obsahujúci analýzu hospodárskeho a sociálneho rozvoja obce, hlavné smery jej vývoja, ustanovenie cieľov, prvoradých potrieb a úloh vo všetkých oblastiach života obce. Súčasťou programu je aj návrh jeho administratívneho a finančného zabezpečenia. Zákon stanovuje aj úlohy, týkajúce sa vypracovania, schvaľovania, zabezpečenia plnenia a pravidelného vyhodnocovania predmetného programového dokumentu. Pri spracovaní programu boli rešpektované zásady regionálnej politiky vlády Slovenskej republiky a princípy regionálnej politiky Európskej únie zakotvené najmä v nariadení Rady (ES) č. 1266/1999 (nariadenie o štrukturálnych fondoch).

Formulár č. Ú 7 - Použité participatívne metódy

Metóda	Informovanie verejnosti	Získavanie názorov verejnosti	Zohľadnenie názorov verejnosti
Tlačené materiály			
Verejné informačné tabule	áno		
Informačné formuláre, tabuľky údajov,	áno		



Internetové stránky	áno		
Využitie existujúcich médií			
Zverejňovanie informácií v miestnej tlači	áno	áno	
Stretnutia			
Stretnutia s kľúčovými ľuďmi/skupinami	áno	áno	áno
Návšteva v dotknutom území	áno	áno	áno
Verejné vypočutie	áno	áno	áno
Využitie miestnych ľudí na získavanie názorov	áno	áno	áno
Rozhovory a prieskumy			
Dotazník pre záujmové skupiny	áno	áno	
Dotazník pre širokú verejnosť	áno	áno	
Poradné skupiny			
Miestne poradné skupiny	áno	áno	áno
Riešenie problémov			
Rokovanie bez prítomnosti moderátora/facilitátora	áno	áno	áno

Zdroj: vlastné spracovanie

Program sociálneho, ekonomického a kultúrneho rozvoja obce Kynceľová je súčasťou sústavy základných dokumentov podpory regionálneho rozvoja v Slovenskej republike. Táto sústava je členená na strategické a programové dokumenty vypracovávané na úrovni štátu, sektorov, samosprávnych krajov, regiónov a obcí a programové dokumenty Európskej únie (pre využitie zdrojov štrukturálnych fondov).

Východiskové podklady

Podpora regionálneho rozvoja sa uskutočňuje v súlade s programovaním na:

Miestnej úrovni

- Program odpadového hospodárstva,
- **Viacročný rozpočet**
- **PHSR**
- **ÚPD**

Národnej úrovni

- **Partnerská dohoda** určuje stratégiu, priority a podmienky SR na využívanie fondov EÚ tak, aby sa dosiahli priority stratégie Európa 2020. Ide teda o základný národný dokument, ktorý zastrešuje všetky operačné programy SR pre nové programové obdobie. Neformálne vyjednávania k príprave Partnerskej dohody a operačným programom Slovenskej republiky na roky 2014-2020 sa začali 25. januára 2013 stretnutím so zástupcami Európskej komisie. Následne sa uskutočnili aj ďalšie neformálne kolá rokovaní, o ktorých bližšie informácie je možné získať na stránkach Úradu vlády ako Centrálného koordinačného orgánu pre fondy EÚ v podmienkach SR.
- **Pozičný dokument Európskej komisie k Partnerskej dohode a programom SR na roky 2014 - 2020** - pozičný dokument identifikuje z pohľadu Európskej komisie hlavné rozvojové potreby s možnosťou financovania opatrení v rámci fondov Spoločného strategického rámca EÚ v podmienkach SR. Zároveň tento dokument predstavuje základ pre negóciácie s Európskou komisiou k Partnerskej dohode a operačným programom SR na roky 2014-2020.
- **Stratégia financovania Európskych štrukturálnych a investičných fondov pre programové obdobie 2014 - 2020**
- **Integrovaný regionálny operačný program „IROP“** - predstavuje programový dokument SR pre programové obdobie 2014 – 2020, ktorého globálnym cieľom je: prispieť k zlepšeniu kvality života a zabezpečiť udržateľné poskytovanie verejných služieb s dopadom na vyvážený a udržateľný územný rozvoj, hospodársku, územnú a sociálnu súdržnosť regiónov, miest a obcí.
- Sektorový operačný program, ktorý je strednodobý dokument vypracovaný pre vopred určené sektory.
- Program hospodárskeho rozvoja a sociálneho rozvoja samosprávneho kraja (PHSR BBSK), ktorý je strednodobý programový dokument, je v súlade s cieľmi a prvoradými potrebami ustanovenými v národnom pláne a s podkladom na vypracovanie príslušného regionálneho operačného programu. Jeho vypracovanie zabezpečuje samosprávny kraj.
- Konceptia územného rozvoja Slovenska 2001, aktualizácia 2010,
- Národný program reforiem, máj 2012,
- Návrh základných princípov na prípravu Partnerskej dohody Slovenskej republiky na programové obdobie 2014 – 2020,
- Stratégia rozvoja dopravy SR do roku 2020, 2010,
- Program odpadového hospodárstva na roky 2011 - 2015,
- Stratégia Slovenskej republiky pre integráciu Rómov do roku 2020
- Revidovaný národný akčný plán Dekády začleňovania rómskej populácie 2005 - 2015 na roky 2011 – 2015
- 2. etapa Programu podpory zdravia znevýhodnených komunít na Slovensku na roky 2009 – 2015
- Konceptia výchovy a vzdelávania rómskych detí a žiakov vrátane rozvoja stredoškolského a vysokoškolského vzdelávania

Nadnárodnej úrovni

Programové dokumenty Európskej únie pre využitie štrukturálnych fondov tvoria:

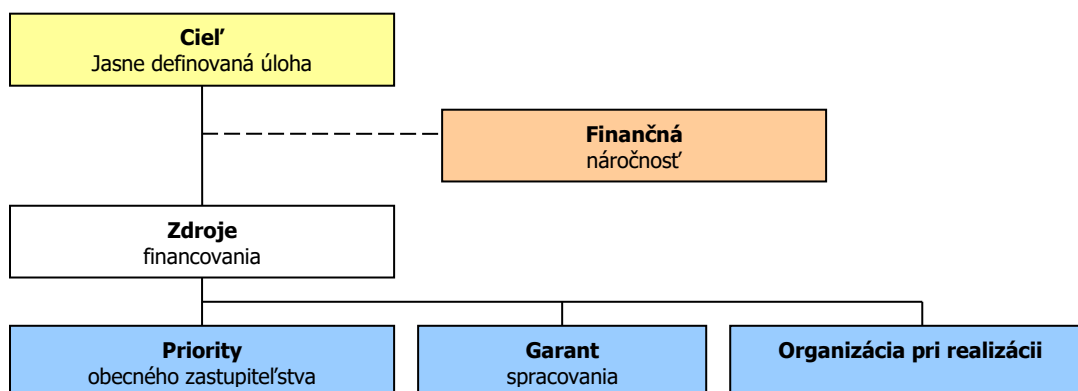


- Stratégia EÚ 2020 - cieľ: konkurencieschopnosť, zamestnanosť a hospodársky rast
- Spoločný strategický rámec EK, marec 2012,
- Nariadenia EK (Všeobecné nariadenie, nariadenie k fondom),
- CENTROPE – Správa o regionálnom rozvoji, 2012,
- CENTROPE – Nástroj na hodnotenie potrieb infraštruktúry – podpora konkurencieschopného regionálneho rozvoja (INAT),
- CENTROPE – Stratégia ľudského kapitálu,
- CENTROPE – Stratégia v oblasti vedomostného regiónu,
- CENTROPE – Stratégia v oblasti priestorovej integrácie a Akčný plán 2013+,
- CENTROPE – Stratégia v oblasti kultúry a cestovného ruchu 2013+,
- Národný (regionálny) rozvojový plán (RDP – Regional Development Plan), ktorý je hlavným dokumentom pre vyjednanie podpory zo Štrukturálnych fondov Európskej únie.
- Rámec podpory spoločenstva (CSF – Community Support Framework), ktorý bude vytvorený na základe Národného rozvojového plánu v spolupráci s Európskou komisiou, je hlavným dokumentom vymedzujúcim poskytnutie podpory zo štrukturálnych fondov Európskej únie.
- Sektorové operačné programy (SOP – Sectoral Operation Programme), ako taktické dokumenty vytvorené na úrovni ministerstiev, ktoré rozpracovávajú problémové celky stratégií majúci plošný (celoštatny) charakter, pre ktoré bude žiadané spolufinancovanie zo zdrojov Európskej únie.
- Regionálne operačné programy (ROP – Regional Operation Programme), ako taktické dokumenty, ktoré budú spracované na úrovni regiónov NUTS II a rozpracovávajú tie problémové celky stratégií, pre ktoré bude žiadané spolufinancovanie zo zdrojov Európskej únie.
- Strategické usmernenia Spoločenstva (SUS) – ROP odráža 1 usmernenie SUS t.j. „urobiť Európu a jej regióny atraktívnejším priestorom pre investície a prácu“, a súčasne 3 usmernenie SUS t.j. „vytvorenie väčšieho množstva a kvalitnejších pracovných miest“

Jednotlivé strategické dokumenty sú vypracovávané vo vzájomnej nadväznosti a postupnosti.

Implementácia

Implementácia Programu hospodárskeho a sociálneho rozvoja obce Kynceľová je zložitý a náročný proces. Za jeho realizáciu so zabezpečením všetkých väzieb na strategické a programové dokumenty SR a EÚ budú zodpovední predstavitelia samosprávy obce Kynceľová. Návrh spôsobu implementácie bude treba dopĺňať v súlade s organizačnou štruktúrou samosprávneho úradu, jeho kompetenciami v nadväznosti na vývoj v oblasti legislatívy, predovšetkým v oblasti nakladania s finančnými prostriedkami. Pri posudzovaní jednotlivých Projektov sme použili procesnú analýzu, ktorej hlavným cieľom bolo analyzovať proces premeny vstupov pomocou použitia súboru finančných, ľudských a technologických zdrojov.



Finančné zabezpečenie

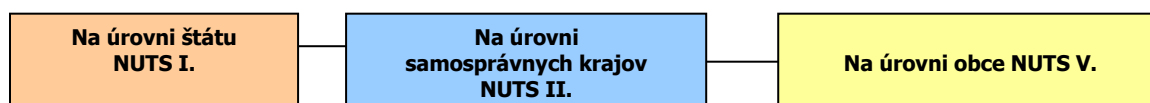
V zmysle zákona č. 539/2008 Z. z. o podpore regionálneho rozvoja v znení zákona 309/2014 Z.z., sa financovanie regionálneho rozvoja realizuje na troch úrovniach: Na mikroregionálnej úrovni je možné rozvojové aktivity financovať jedine združením zdrojov nižšej úrovne, čiže obcí. Samosprávy nemajú spoločný zdroj financovania. V súčasnej situácii je možné rozvojové aktivity financovať buď z rozpočtov jednotlivých obcí v prípade individuálnych Projektov alebo združením financií viacerých obcí v prípade spoločných Projektov. V prípade financovania Projektov majúci význam v kontexte priorít celého kraja zohráva významnú úlohu Banskobystrický samosprávny kraj a financovanie inštitúcií v jeho zriaďovateľskej kompetencii. Ďalšími doplnkovými zdrojmi, ktoré možno definovať na úrovni jednotlivých aktivít sú predovšetkým štrukturálne fondy EÚ. Ich využitie v rámci jednotlivých aktivít je možné stanoviť len indikatívne bez určenia výšky požadovanej podpory s cieľom prispieť ku koordinácii realizácie rozvojových aktivít.



- Pri zostavovaní finančného plánu a zaistovaní finančnej podpory je potrebné zamerať sa na tie opatrenia, ktoré sú nedostatočne podporované zo štátneho rozpočtu, alebo nie sú podporované vôbec.
- Pri zabezpečovaní základných potrieb občanov postupuje samospráva podľa zákona číslo 369/1990 Z.z. O obecnom zriadení a v zmysle zákona č. 138/1991 Zb. O majetku obcí v znení neskorších predpisov.
- Na plnenie svojich úloh má obce okrem finančných prostriedkov poukázaných od štátu v rámci delimitácie k dispozícii nasledovné financie: príjmy z miestnych daní a poplatkov, zdroje Štrukturálnych fondov Európskej únie v rámci programovacieho obdobia 2014 - 2020.

Zdroje a dokumenty

V súlade so snahou Slovenskej republiky o znižovanie rozdielov na úrovni rozvoja jednotlivých regiónov boli východiskom pri príprave Programu hospodárskeho a sociálneho rozvoja obce Kynceľová nasledovné strategické dokumenty:



Podporné materiály

Pri vypracovaní Programu hospodárskeho a sociálneho rozvoja obce Kynceľová boli použité aj prognostické údaje vypracované Ministerstvom výstavby a regionálneho rozvoja SR. Hlavnou úlohou prognostických údajov je podporiť vypracovanie tohto programu a zabezpečiť tým zvýšenie efektívnosti procesov strategického plánovania a kvality tohto dokumentu. Toto zabezpečenie je dané prepojením Systému strednodobého výhľadu hospodárskeho a sociálneho vývoja a vecnej roviny strategického plánovania.

Obec Kynceľová má nasledovné možnosti čerpania mimorozpočtových zdrojov na dosahovanie svojich cieľov a priorít v zmysle stanovených tematických cieľov stratégie Európa 2020 a prioritných oblastí Pozičného dokumentu:

Partnerská dohoda (ďalej len „PD“), ako obdoba súčasného Národného strategického referenčného rámca, obsahuje záväzky členského štátu, že pridelené alokácie pre politiku súdržnosti EÚ sa využijú na implementáciu stratégie Európa 2020. Partnerská dohoda obsahuje aj návrh operačných programov.

Operačné programy (ďalej len „OP“) sú hlavným riadiacim nástrojom pre využívanie fondov EÚ. Na zabezpečenie naplnenia cieľov stratégie Európa 2020 vypracovala EK tzv. „kondicionality“, t.j. podmienky, ktoré musia členské štáty splniť, jednak sú to podmienky ex ante, ktoré musia byť zavedené pred poskytnutím prostriedkov z fondov, ako aj podmienky ex post, podľa ktorých bude uvoľnenie dodatočných prostriedkov z fondov závisieť na výkonnosti a dosahovaní cieľov stratégie Európa 2020.

Tematické ciele v súlade so stratégiou Európa 2020:

- 1) posilnenie výskumu, technologického rozvoja a inovácií;
- 2) zlepšenie prístupu k informáciám a komunikačným technológiám a zlepšenie ich využívania a kvality;
- 3) zvýšenie konkurencieschopnosti malých a stredných podnikov a poľnohospodárskeho sektora (v prípade EPFRV) a sektora rybného hospodárstva a akvakultúry (v prípade EFNRH);
- 4) podpora prechodu na nízkouhlíkové hospodárstvo vo všetkých sektoroch;
- 5) podpora prispôsobovania sa zmenám klímy, predchádzania a riadenia rizík;
- 6) ochrana životného prostredia a presadzovanie efektívneho využívania zdrojov;
- 7) podpora udržateľnej dopravy a odstraňovanie prekážok v kľúčových sieťových infraštruktúrach;
- 8) podpora zamestnanosti a mobility pracovnej sily;
- 9) podpora sociálneho začlenenia a boj proti chudobe;
- 10) investovanie do vzdelania, zručností a celoživotného vzdelávania;
- 11) zvyšovanie inštitucionálnych kapacít a efektivity verejnej správy.

Pozičný dokument definuje nasledujúce prioritné oblasti:



- podnikateľské prostredie priaznivé pre inovácie
- infraštruktúra pre hospodársky rast a zamestnanosť
- rozvoj ľudského kapitálu a zlepšenie účasti na trhu práce
- trvalo udržateľné a efektívne využívanie prírodných zdrojov
- moderná a profesionálna verejná správa

Priority stanovené v Pozičnom dokumente boli použité ako podklad pre prípravu najdôležitejších strategických dokumentov SR pre čerpanie fondov EÚ: Partnerskej dohody a operačných programov.

Štruktúra operačných programov

P.č.	Operačné programy	Riadiaci orgán	Sprostredkovateľský orgán pod riadiacim orgánom	Tematický cieľ / Investičná priorita	Fond EÚ
1	Výskum a inovácie (VaI)	MŠVVŠ SR		1a, 10	EFRR, ESF
			MH SR	1b, 3	
2	Integrovaná infraštruktúra (II)	MDVRR SR	MF SR	2 7a,b,c,d	KF, EFRR
			MV SR	9	EFRR, ESF
3	Ľudské zdroje (ĽZ)	MPSVR SR		8,9,10,	
			MZ SR	9a	
			MŠVVŠ SR	10	KF, EFRR
4	Kvalita životného prostredia (KŽP)	MŽP SR	MDVRR SR	4c	
			MH SR	4,7e	
				4,5,6,	
			MV SR	5b	ESF, EFRR
5	Integrovaný ROP (IROP)	MPaRV SR	MK SR	6c	
			VÚC	5,6,7,9,10	
				5,6,7,9,10,	
6	Efektívna verejná správa (EVS)	MV SR		11	EFRR, ESF
7	Technická pomoc (TP)	ÚV SR		11	EFRR
8	Rozvoj vidieka	MPaRV SR			EPFRV
9	Rybné hospodárstvo	MPaRV SR			EFNRH
10	Európska územná spolupráca	RO budú určené zo strany EK			EFRR
11	Interact, Urban	RO budú určené zo strany EK			EFRR

Uplatnenie integrovaného prístupu

rozmer - 1

Rôzne aspekty života obce – environmentálny, hospodársky, sociálny a kultúrny – sú vzájomne prepojené a úspech v rozvoji samosprávy možno dosiahnuť len prostredníctvom integrovaného prístupu. Opatrenia týkajúce sa fyzickej obnovy sa v PHRSR skombinovali s opatreniami na podporu vzdelávania, hospodárskeho rozvoja, sociálneho začleňovania a ochrany životného prostredia. Predpokladom toho je rozvoj silných partnerstiev medzi miestnymi obyvateľmi, občianskou spoločnosťou, miestnym hospodárstvom a rôznymi úrovňami správy. Takýto prístup je osobitne dôležitý v súčasnosti vzhľadom na vážnosť problémov, pred ktorými momentálne samospráva stojí. Tieto problémy siahajú od konkrétnych demografických zmien cez dôsledky hospodárskej stagnácie v súvislosti s tvorbou pracovných miest a sociálnym pokrokom až po dôsledky zmeny klímy. Reakcia na tieto problémy bude mimoriadne dôležitá na dosiahnutie inteligentnej, udržateľnej a inkluzívnej spoločnosti, ktorá je cieľom stratégie Európa 2020.

rozmer – 2

PHSR obce Kynceľová integruje všetky dokumenty na miestnej úrovni ako aj ciele a priority národných strategických dokumentov a dokumentov EÚ. PHRSR obce Kynceľová 2016 - 2025 integruje a nadväzuje na predchádzajúce PHSR, viacročný rozpočet. PHRSR obce vychádza a integruje strategické dokumenty na národnej úrovni ako Partnerská dohoda, ktorá určuje stratégiu, priority a podmienky SR na využívanie fondov EÚ tak, aby sa dosiahli priority stratégie Európa 2020, Pozičný dokument Európskej komisie k Partnerskej dohode a programom SR na roky 2014-2020, Stratégia financovania Európskych štrukturálnych a investičných fondov pre programové obdobie 2014 – 2020, Integrovaný regionálny operačný program „IROP“. Ďalej integruje a vychádza zo strategických dokumentov EÚ: Stratégia EÚ 2020 - cieľ: konkurencieschopnosť, zamestnanosť a hospodársky rast, Spoločný strategický rámec EK, marec 2012, Nariadenia EK (Všeobecné nariadenie, nariadenie k fondom), CENTROPE – Správa o regionálnom rozvoji, 2012, CENTROPE – Nástroj na hodnotenie potrieb infraštruktúry – podpora konkurencieschopného regionálneho rozvoja (INAT), CENTROPE – Stratégia ľudského kapitálu, CENTROPE – Stratégia v oblasti vedomostného regiónu, CENTROPE – Stratégia v oblasti priestorovej integrácie a Akčný plán 2013+.

rozmer – 3

Integrovaný prístup bol uplatnený pri procese spracovania strategického dokumentu, kde boli zohľadnené predstavy, potreby a požiadavky jednotlivých zainteresovaných skupín ako sú obyvatelia, rozpočtové a príspevkové organizácie zriadené v rámci pôsobnosti obce, mimovládne organizácie, záujmové skupiny obyvateľov, podnikateľské subjekty, obec a jej jednotlivé orgány: poslanci OZ, starosta, komisie. Integrovaný prístup bol uplatnený v prípravnej fáze spracovania PHRSR, prostredníctvom dotazníkového prieskumu pri jednotlivých skupinách. Následne bol integrovaný prístup uplatnený v rámci schvaľovacej fázy PHRSR, kde bol návrh dokumentu zaslaný zainteresovaným skupinám na záverečnú úpravu, doplnenie a odsúhlasenie.

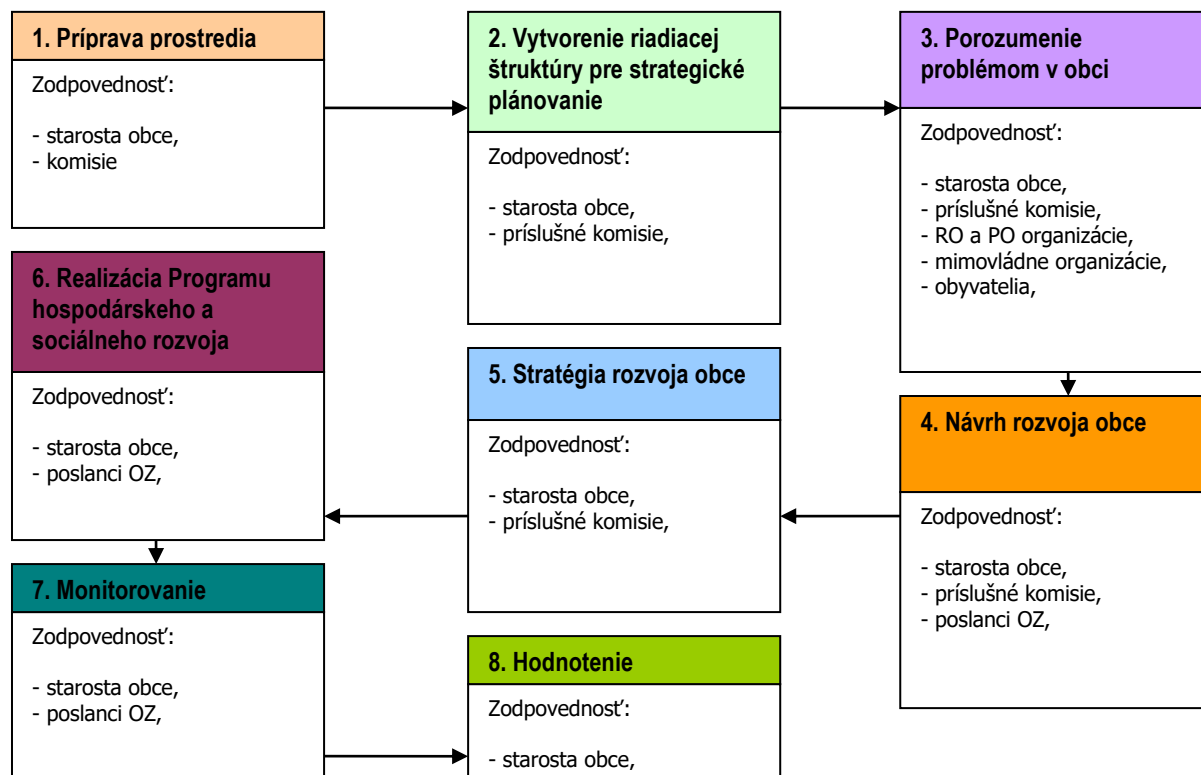


rozmer – 4

Integrovaný prístup bol uplatnený v prípade finančného zabezpečenia jednotlivých priorít a cieľov. Financovanie sa realizuje z viacerých zdrojov – verejných a súkromných. Verejné zdroje uplatňujú integrovaný prístup z hľadiska horizontálneho ako aj vertikálneho. Z horizontálneho hľadiska predstavuje kombinovanie viacerých možných zdrojov EÚ (Operačných programov). Z vertikálneho hľadiska sú integrované zdroje EÚ, úrovne SR, VÚC a nakoniec na najnižšej úrovni miestnej samosprávy.

PHRSR sa skladá z hlavného dokumentu a príloh, ktoré sú jeho neoddeliteľnou súčasťou.

Fázy strategického plánovania a definovanie zodpovednosti



- | | |
|---|---|
| 1 | Vyvolanie dopytu v obci Kynceľová.
Sformovanie prvotnej pracovnej skupiny.
Určenie, koho je treba do prípravy PHRSR zapojiť.
Spôsob oslovenia a prizvania ďalších účastníkov – dotazníkový prieskum.
Príprava informačnej stratégie.
Zapojenie všetkých účastníkov procesu. |
| 2 | Vytvorenie organizačnej a riadiacej štruktúry pre spracovanie PHRSR.
Stanovenie pravidiel rokovania riadiacej štruktúry. |
| 3 | Predstavenie cieľov, záujmov a potrieb všetkých účastníkov.
Vytvorenie a zverejnenie mechanizmov pre aktívnu spoluúčasť verejnosti.
Uskutočnenie analýzy potrieb a zhodnotenie existujúcich zdrojov.
Zhodnotenie silných a slabých stránok obce. |
| 4 | Vymenovanie príležitostí a rizík a naznačenie trendov pre rozvoj obce v jednotlivých oblastiach.
hlavné hodnoty, ktoré tvoria jej základ a ktoré určia pri spracovaní PHRSR smer, ktorým sa budú jednotlivé oblasti uberať,
cieľ, ktorý má byť dosiahnutý a priority rozvoja,
prekážky, ktoré bude nutné prekonať pri rozvoji,
regionálne aj nadregionálne zdroje, ktoré je možné využiť na rozvoj. |
| 5 | Plán postupných krokov a úloh na dosiahnutie stanovených cieľov a priorít.
Systém sledovania realizácie PHRSR.
Spracovanie konečnej verzie PHRSR.
Predloženie textu PHRSR na pripomienkovanie verejnosti.
Schválenie PHRSR zastupiteľstvom. |
| 6 | Uskutočňovanie plánu.
Ročné vyhodnocovanie plánu.
Informovanie verejnosti o uskutočňovaní PHRSR.
Prieběžné vyhľadávajúce a zapájajúce nových partnerov.
Nástroje umožňujúce uskutočniť zmeny v pôvodnom PHRSR. |

Zdroj: Woleková, Mezianová, 2004, s.14 – 17.



**Analytická časť Programu hospodárskeho rozvoja a sociálneho rozvoja obce Kynceľová
2016 - 2025**



2 ZÁKLADNÁ CHARAKTERISTIKA OBCE

Z hľadiska administratívneho členenia je obec sídlom okresu B. Bystrica súčasťou Vyššieho územného celku Banská Bystrica.

Základná charakteristika obce Kynceľová (k 31.12.2014)

Kód obce	557277
Názov okresu	B. Bystrica
Názov kraja	Banskobystrický
Štatút obce	obec
PSČ	974 01
Telefónne smerové číslo	+421-48
Prvá písomná zmienka o obci - meste - rok	1436
Nadmorská výška obce - mesta v m	385
Celková výmera územia obce [km ²]	1,17
Hustota obyvateľstva na km ²	313,68
Zdroj: ŠÚ SR	

Obec Kynceľová v štruktúre osídlenia podľa ÚPN VÚC Banskobystrického kraja je zaradená medzi malé vidiecke obce. Vzhľadom na ustálený počet trvalo bývajúcich obyvateľov podľa návrhu ZMENY A DOPLNKU k ÚPN-A BB má obec svojím rozvojovým programom predpoklady zaradiť sa k stredne veľkým sídlam. V rámci územno správneho členenia štátu obec patrí do okresu Banská Bystrica. Vzhľadom na blízkosť k mestu Banská Bystrica osídlením sa obec stáva jeho integrálnou súčasťou, čím sa vytvárajú predpoklady rozvoja sídla obce Kynceľová. Na riešenie otázok mikroregiónu vzniklo regionálne združenie POD PÁNSKYM DIELOM, ktoré sa riadi sociálne - ekonomickou stratégiou vypracovanou v júli 2002. Mikroregión POD PÁNSKYM DIELOM tvoria obce - Slovenská Ľupča, Selce, Priechod, Podkonice, Nemce, Kynceľová a Baláže (ÚPN, 2005, s.23).

2.1 HISTÓRIA OBCE

Obec vznikla asi v 13. storočí ako poddanská obec na banskobystrickom mestskom teritóriu s názvom Kunczefalva. Prvá písomná zmienka je z novembra roku 1435, v súvislosti so sporom zemanov "Sásovských" a "Kynceľovských", ktorý riešil kráľ Žigmund. Prvá historická zmienka sa datuje od roku 1435 pod názvom Kunczefalva. Postupne sa názov obce menil na 1489 Kunczeldorf, Kinczeldorf; 1680 Kinczelowa; 1808 Kyncelowa; maďarsky Göncöfalva až po dnešný názov Kynceľová. Obec vznikla ako poddanská obec v 13. storočí na banskobystrickom mestskom teritóriu. V rokoch 1496-1526 patrila Thurzovcom, potom mestu Banská Bystrica. V roku 1828 mala 14 domov a 107 obyvateľov. Popri poľnohospodárstve sa v 18.-20.storočí obyvatelia zaoberali povozníctvom. Začiatkom 20. storočia boli známi ako tesári a murári. V roku 1962 sa poľnohospodári zlúčili so Sásovou, Rúdlovou a Zvolenskými Nemcami. Neskôr bola mestskou časťou Banskej Bystrice. Dnešná Kynceľová je samostatná obec so svojou samosprávou. Kynceľová leží neďaleko Banskej Bystrice. Banská Bystrica bola v poradí piatym mestom, ktoré dostalo v 13. storočí privilégia od panovníka. Kráľ povolil ťažiť zlato, striebro a všetky ostatné kovy, a to na celom území zvolenskej stolice. 14. storočie naplnilo dejiny mesta ďalším rozvojom baníctva, hutníctva a inými aktivitami. Základnou banskou slobodou bolo právo vyhľadávať a potom dobývať rudu a spracovávať ju na kov. Baníci a hutníci boli svojim spôsobom slobodní ľudia, oslobodení od daní, vojenských povinností a poddanských robôt a mali právo voľne sa sťahovať. V tomto storočí popri ťažbe zlata a striebra výrazne stúpila ťažba medených rúd na lokalitách neďaleko mesta. Banská Bystrica postupne získavala epiteton medené mesto (zlatá Kremnica a strieborná Banská Štiavnica). Už v tomto storočí patrila Banská Bystrica medzi hlavné strediská remesiel. Do mesta sa sťahovali remeselníci, ktorí zabezpečovali potreby baníkov a ťažiarov. Odrazu sa ukázal problém so zásobovaním takéhoto množstva ľudí jedlom. Preto panovník udelil privilégia Kynceľovej a ďalším obciam Pod Panským Dielom s podmienkou, že budú baníkov, remeselníkov a všetkých ľudí žijúcich v meste a okolí zásobovať potravinami. Vtedy nastal rozvoj poľnohospodárstva a gazdovstva aj v Kynceľovej. Tu má korene aj obecný erb. V striebornom štíte vysoké zelené trojvršie preložené zo spodného okraja štítu vyrastajúcimi tromi veľkými zlatými klasmi na listnatých stebľoch. Nový erb, kde trojvršie symbolizuje miestne vrchy - Malý, Panský a Selecký diel, klasy ilustrujú zdroj obživy obyvateľov obce. Toto obdobie zanechalo stopy i v prezývkach, ako napr. do Gazdov. V 20. storočí časť obyvateľov Kynceľovej sa vyznačovala murárskou zručnosťou. Svedčia o tom i prezývky Palierik, do Palierov (v dnešnej terminológii je to stavebný dozor). Podieľali sa na výstavbe Národného domu v Banskej Bystrici, budovaní Budapešti, ale svojou zručnosťou sa uplatnili i v ďalekej Argentíne v meste



Mendoza pod juhoamerickým pohorím Andy. V roku 1828 mala 14 domov a 107 obyvateľov. Popri poľnohospodárstve sa v 18. - 20. storočí zaoberali povozníctvom. V roku 1840 bola založená cirkevná evanjelická a.v. Škola, do ktorej chodili žiaci z obcí Nemce, Selce, Senica a Majer. Do školy sem chodil aj známy herec a režisér Paľo Bielik (predstaviteľ Jánošíka), ktorý tu mal svoje prvé divadelné vystúpenia a v tejto škole hrával ochotnícke divadlo. Dnes sa v budove školy nachádza Obecný úrad. Obec leží v strednej časti podcelku Bystrického podolia na úpätí Nízkych Tatier v nadmorskej výške od 360 do 450 m n. m. Patrí do klastra Pod Panským Dielom, čo je vrch vypínajúci sa nad obcami patriacimi do spomenutého klastra. Kynceľová je jednou z nástupných obcí do rekreačnej oblasti Šachtičky. Obec je poprepájaná s inými obcami cyklotrasami a turistickými chodníkmi. Zaujímavá je Zvonica - postavená v roku 1870, ktorá je dodnes funkčná. Najstarším domom v obci s ľudovou architektúrou je dom č. 42 z roku 1913. V roku 2011 vďaka finančnému daru kynceľovského rodáka pána Jána Bielika bola vybudovaná ďalšia dominanta obce Rotunda. Každoročne sa od roku 2006 v tejto obci neďaleko Banskej Bystrice koná Fizolňový deň (miestnym názvoslovím fizolne). Je to súťaž vo varení fazule. Pribudla k tom aj Súťaž v krájaní cibule. Súťaží sa aj o Putovný Pohár Starostky Obce. Vo fizolňovici sa vyvarí mäso surové i údené, klobásky, rebierka atď. Mäso sa po uvarení vyberie a konzumuje. Fizolňa znamená fazuľa v miestnom nárečí (15.4.2016, <https://sk.wikipedia.org/wiki/Kynce%C4%BEov%C3%A1>).

Vymedzenie územia

Obec Kynceľová leží v Banskobystrickom kraji, pod Nízkymi Tatrami. Patrí do mikroregiónu Pod Panským dielom, ktorý hraničí zo severu so Starými Horami, Motyčkami a Donovalmi, z východu s Moštenicou, Lučatinom, Ľubietovou, z juhu s Ponikami, z juhozápadu s mestom Banská Bystrica. Mikroregión je situovaný v centrálnej časti okresu Banská Bystrica, nachádza sa v tesnej blízkosti mesta Banská Bystrica. Toto mesto plní pre mikroregión funkciu sídla s vyššou občianskou vybavenosťou a funkciu dopravy a zamestnanosti. Obec susedí s dvomi obcami mikroregiónu Pod Panským dielom, s obcou Selce a obcou Nemce a miestnymi časťami Banskej Bystrice, s obcou Senica, Majer, Rudlová a Sásová (15.4.2016, www.kyncelova.sk).

Vymedzenie záujmového územia obce je tvorené hranicou katastrálneho územia reprezentované: z východnej strany - Selčianskym potokom o dĺžke 1495 bm, zo západnej strany - spojnicou lomových bodov o dĺžke 1845 bm, zo severnej strany - spojnicou lomových bodov o dĺžke 1360 bm, z južnej strany spojnicou lomových bodov o dĺžke 930 bm. Súčtom spojnic v jednotlivých orientáciách, dĺžka hranice katastra obce KYNCEĽOVÁ je 5630 bm. Táto hranica je spoločná s dvomi obcami mikroregiónu POD PÁNSKYM DIELOM: s obcou Selce o dĺžke 330 bm a s obcou Nemce o dĺžke 825 bm a hranicou katastra Banskej Bystrice, s miestnou časťou Senica o dĺžke 1165 bm, s miestnou časťou Majera o dĺžke 930 bm, s miestnou časťou Rudlová o dĺžke 1100 bm a s miestnou časťou Sásová o dĺžke 1280 bm (ÚPN, 2005, s.9).

2.2 PRÍRODNÉ POMERY

Geomorfológia

Horská časť územia mikroregiónu je budovaná staršími kryštalickejšími a druhohornými horninami, kým v kotlinovej časti sú staršie horniny sčasti prekryté mladšími tret'ohornými a štvrtohornými usadeninami. Nadmorská výška v strede obce je 380 m. n. m. a v chotári 370–450 m. n. m. Kynceľová sa rozprestiera vo Zvolenskej kotline, v strednej časti podcelku Bystrického podolia, na pravom brehu Selčianskeho potoka. Pahorkatinný povrch lesného chotára tvoria štrky a piesky s mocnými nánosmi hĺn. Prevláda pôdny typ rendziny. Výplň Zvolenskej kotliny tvoria bazálne zlepence, tufitické íly a okruhliaky kryštalickejších druhohornatých a paleogénnych hornín, ako aj pliocénna štrková formácia. Z obce je pekný výhľad na dominantu Panský diel (1100 m.n.m.) a masív Nízkych Tatier. Priemerný sklon územia je 14,4°, v kotlinovej časti prevažujú sklony 3-7°, v horskej časti 17 – 25°. Prevládajúca orientácia svahov celého riešeného územia je juh a juhozápad (15.4.2016, <http://www.kyncelova.sk/sk/articles/prirodne-pomery.html>).

Geologické pomery

Výplň Zvolenskej kotliny tvoria bazálne zlepence, tufitické íly a okruhliaky kryštalickejších druhohornatých a paleogénnych hornín, ako aj pliocénna štrková formácia. Vyskytujú sa tu početné zlomové poruchy, čoho dôkazom je prítomnosť minerálnych prameňov. Vývin povrchu Zvolenskej kotliny podmienili tektonické pohyby, vplyvom ktorých vzniklo intenzívne rozčlenenie vyššie položeného dna kotliny



pomerne hustou sieťou dolín na nepravidelne usporiadané chrbty. Rozčlenené sú najmä plicénne uloženiny /štrky, piesky, íly, tufity a iné/a čiastočne aj staršie jazerné a riečne sedimenty. Na základe vyhodnotenia inžinierske - geologických pomerov horninové prostredie obce a lokality Bánoš je tvorené: Komplexom zosuvných más - povrchovú vrstvu rôznej mocnosti o priemernej hĺbke 4,5m tvoria deluviálne íly až ílovité hliny. Sú prevažne svetlohnedej, miestami sivej až sivozelenej farby. Miestami pravdepodobne vplyvom pôsobenia podzemnej vody majú rozvetralé ílovce charakter silno piesčitého ílu bez náznaku pôvodnej vrstevnatosti. Zároveň v zosuvnej mase bolo možné rozpoznať navetralé neogénne ílovce charakteru silne piesčitého ílu sivej až sivohnedej farby. Často tu boli pozorované náznaky pôvodnej vrstevnatosti a hrdzavé záteky po presakovaní podzemnej vody. V niektorých prieskumných dielach boli zistené vrstvy ílovitého štrku o mocnosti 1-2 m v rôznych hĺbkach. Prevažne sa valúny štrku nedotýkajú a majú približne rovnakú veľkosť 7-10 cm. Komplexom terciálnych ílovcov - pod telesom zosuvu boli zistené pôvodné terciálne sedimenty, skladajúce sa zo striedania tenkých vrstvičiek ílovcov 2-3 cm oddelených jemnými vrstvičkami piesku 1-2 mm. Vrstvičky sú vodorovne vložené, ojedinelé pozorovať šikmé zvrstvenie. Ojedinelé boli zachytené piesky spevnené, ktoré vytvárajú tenké vrstvy pieskocov až zlepencov. Negatívnym faktorom uvedenej geologickej štruktúry je výskyt podzemnej vody, ktoré vyvolávajú miestne premene. Vplyvom zvýšených zrážok sa v predmetnom území vytvárajú svahové poruchy. Ako vyplýva z máp svahových deformácií, ktorú vypracovalo ENVIGEO s.r.o. Banská Bystrica, východné svahy Bánoša sú postihnuté svahovými deformáciami, ktorých akumulácie siahajú až do alúvia Selčianskeho potoka resp. do údolia jeho pravostranného prítoku. Najvyššie odlučné hrany siahajú takmer až po samotnú kótu Bánoš 460 m n.m. Vývoj svahových deformácií nebol jednorazový proces, ale prebiehal opakovane s náväznosťou na aktuálnu eróznú bázu tokov. Preto na svahu sú pozorované viaceré generácie zosuvov, ktoré vykazujú rôznu stupeň aktivity. Najstaršie sú zosuvy stabilizované, ktoré vznikli za vhodných podmienok už v najmladšom pleistocéne. Povrch stabilizovaných zosuvov je značne plochý, bez výraznejších znakov zosuvného mikroreliefu. Ich odlučná oblasť, akumulácia ako aj bočné ohraničenie sú v súčasnosti nevýrazné. Len ojedinelé sú na nich pozorované zamokrenie terénu. Najväčšiu plochu tvoria zosuvy potenciálne. U nich je dobre zreteľná zosuvná morfológia. Výrazné sú najmä tvary odlučných oblastí a tiež akumulácii, ktoré sú však v spodných častiach svahov čiastočne premodelované výstavbou rodinných domov, resp. morčacej farmy. Veľmi častý je tu výskyt prameňov, resp. zamokrených miest. V rámci potenciálnych zosuvov sú vyčlenené aktívne zosuvy menších rozmerov. Na ich aktivitu poukazujú niektoré deformácie na súčasnej komunikácii vo smere Kynceľová - Rudlová - Sásová. Z hľadiska tvaru najrozšírenejšími na hodnotených svahoch sú zosuvy plošného tvaru. Druhým typom zosuvov, ktoré sa nachádzajú, na svahu sú zosuvy prúdového tvaru. Prúdové zosuvy sa javia mladšie a aktívnejšie ako zosuvy plošné. Najvýraznejší prúdový zosuv môžeme pozorovať v strednej časti záujmového svahu. Jeho dĺžka je až cca 650 m a predpokladá sa, že je najmladší z potenciálnych zosuvov (ÚPN, 2005, s.10).

Pôdne pomery

Nasledujúca tabuľka prezentuje vývoj štruktúry pôdneho fondu v obci Kynceľová od roku 2005.

Výmera územia v ha.											
	2005	2006	2007	2008	2009	2010	2011	2012	2013	2014	2015
Celk. výmera úz. obce	116,8	116,8	116,8	116,8	116,8	116,8	116,8	116,8	116,8	116,8	116,8
Pol'no. pôda - spolu	96,3	96,1	96,0	96,0	96,0	95,9	95,9	95,5	95,0	94,8	94,8
- orná pôda	35,0	34,9	34,8	35,0	35,0	34,6	34,5	34,5	34,5	34,4	34,4
- záhrada	8,2	8,2	8,1	7,9	7,9	8,2	8,2	8,2	8,2	8,2	8,2
- trvalý trávny porast	53,1	53,1	53,1	53,1	53,1	53,1	53,1	52,8	52,3	52,2	52,2
Nepol'no. pôda - spolu	20,5	20,7	20,8	20,8	20,8	20,9	20,9	21,3	21,8	22,0	22,0
- vodná plocha	1,2	1,2	1,2	1,2	1,2	1,2	1,2	1,2	1,2	1,2	1,2
- zast. pl. a nádvorie	17,3	17,4	17,5	17,5	17,5	17,6	17,7	17,7	17,9	18,0	18,0
- ostatná plocha	1,9	2,1	2,1	2,1	2,1	2,0	2,0	2,3	2,6	2,7	2,7

Zdroj: 20.11.2015, DataCubes, 2015, ŠÚ SR,

Celková výmera katastrálneho územia obce je 116,8 ha. Poľnohospodárska pôda spolu činila celkovo 94,8 ha. Nepoľnohospodárska pôda tvorila 22,0 ha. V sledovanom období nedošlo k výraznejšej zmene výmery jednotlivých pôd. Najvyššie zastúpenie majú TTP o výmere 52,2 ha.



Hydrologické pomery

Územie mikroregiónu POD PÁNSKYM DIELOM sa nachádza v povodí Hrona. Hron na území mikroregiónu priberá pravostranné toky Ľupčicu, Istebník a Driekyňu. Západnú časť územia odvodňuje Selčiansky potok s pravostranným Nemčianskym potokom. Severnú časť obce odvodňuje nemenný prítok do Nemčianskeho potoka (ÚPN, 2005, s.14).

Selčiansky potok je potok na hornom Pohroní, preteká územím okresu Banská Bystrica a zároveň východnou časťou územia mesta Banská Bystrica. Je to pravostranný prítok Hrona a meria 10,5 km. Na hornom toku preteká Selčianskou dolinou. Prameň: v Starohorských vrchoch na južnom svahu Jelenskej skaly (1 153,3 m n. m.) v nadmorskej výške okolo 950 m n. m. Smer toku: na hornom toku na juhojuhovýchod, na dolnom toku prevažne na juh, medzi obcami Selce a Kynceľová na juhojuhozápad. Geomorfologické celky: 1.Starohorské vrchy, 2.Zvolenská kotlina, podcelok Bystrické podolie. Prítoky: sprava prítok spod Malého diela (934,9 m n. m.), Nemčiansky potok, zľava prítok z južného úpätia Rovní (856,2 m n. m.) a spod Úkladov (572,6 m n. m.). Ústie: do Hrona pri meste Banská Bystrica (pri mestskej časti Majer) v nadmorskej výške okolo 349 m n. m.. Obce: Selce, oddeľuje obec Kynceľová na pravom brehu od mestskej časti Senica na ľavom brehu (15.4.2016, [https://sk.wikipedia.org/wiki/Sel%C4%8Diiansky_potok_\(pr%C3%ADtok_Hrona\)\)](https://sk.wikipedia.org/wiki/Sel%C4%8Diiansky_potok_(pr%C3%ADtok_Hrona)))).

Nemčiansky potok je potok na hornom Pohroní, na území okresu Banská Bystrica. Je to pravostranný prítok Selčianskeho potoka, meria 6,6 km a je tokom IV. rádu. Pramení v Starohorských vrchoch na severnom svahu Panského diela (1 100,2 m n. m.) v nadmorskej výške približne 910 m n. m., v blízkosti rekreačného strediska Šachtička. Na krátkom úseku tečie najprv na juhovýchod, sprava priberá krátky prítok zo severného svahu Panského diela, následne sa stáča a tečie severojužným smerom Nemčianskou dolinou. V dolnej časti doliny sa stáča na juhovýchod a vstupuje do Zvolenskej kotliny, do podcelku Bystrické podolie. Zľava priberá prítok spod Kajchiara (617,1 m n. m.), postupne sa stáča na juh a preteká okrajom obce Nemce. Sprava ešte priberá prítok z lokality Pod stráne a v nadmorskej výške cca 370 m n. m. ústi pri banskobystrickej časti Senica do Selčianskeho potoka (15.4.2016, https://sk.wikipedia.org/wiki/Nem%C4%8Diiansky_potok).

Klimatické pomery

Podnebie obce Kynceľová je charakteristické dvomi klimatickými oblasťami, na rozhraní ktorých obec leží. Údolie Hrona až po južný okraj obce tvorí okrsk teplý, mierne vlhký s chladnou zimou. Počet letných dní s maximálnou teplotou vzduchu 25°C a vyššou je viac ako 50. Vlahovú bilanciu pôdy za vegetačné obdobie charakterizuje index zavlaženia I O až 60, čo vyjadruje oblasť mierne vlhkú. S pribúdajúcou nadmorskou výškou smerom severným sa už prejavuje mierne teplá oblasť Podhoria charakteristická počtom teplých dní pod 50 s priemernou teplotou v júli 18,1°C. Z hľadiska klimatické geografického južná časť obce inklinuje k typu kotlinnej klímy mierne chladnej s veľmi nepriaznivou stabilitou vzduchu a veternosťou, s nepriaznivou inverznosťou, čo sa prejavuje v 21 - 40 % počte súvislých dní v roku. Riešené územie navrhovanej zástavby je z hľadiska životného prostredia v priaznivejšom klimaticko - geografickom type horskej klímy chladnej, charakteristickej dobrou stabilitou vzduchu, v lete priaznivou, v zime dobrou slnečnosťou. V území dochádza k prelínaniu charakteristických znakov obidvoch typov klímy (ÚPN, 2005, s.14).

Rastlinstvo a živočíšstvo

Vegetáciu územia obce Kynceľová ovplyvňuje geologické podložie, klimatické podmienky a nadmorská výška. Z drevín sú pre toto územie charakteristické: lipa veľkolistá, dub letný, dub zimný, hrab. Rastlinstvo zastupujú snežienka, kaška, šafrán jarný, cyklamen a ľalia. Zaujímavosťou územia je výskyt teplomilných druhov živočíchov. K najčastejšie vyskytovaným živočíchom v obci patrí veverica, líška, lasica, kuna, jeleň, sviňa divá, netopier a srnec. Je zaznamenaný výskyt veľkých šeliem, hlavne medveďa a vlka. Z vtákov sú tu zastúpené prevažne lesné druhy a druhy viazané na ľudské obydlia (15.4.2016, <http://www.kyncelova.sk/sk/articles/prirodne-pomery.html>).

2.3. TECHNICKÁ INFRAŠTRUKTÚRA

Obec je elektrifikovaná. Rozvodná sieť plynu je v obci vybudovaná. Obyvatelia sú napojení na verejný vodovod v správe Veolia, a.s.. Pokrytie mobilných operátorov je 100 %. Občania majú v súčasnosti možnosť pripojenia na Internet prostredníctvom pevnej linky - ADSL.

Infraštruktúra	jednotka	súčasný stav	budúci stav
Pošta	ano/nie	nie	nie
Káblová televízia	ano/nie	nie	nie
Verejný vodovod	pokrytie v %	áno	áno
Vlastný zdroj pitnej vody	názov/výdatnosť	áno	áno
Verejná kanalizácia dažďová	pokrytie v %	10	80
Kanalizačná sieť pripojená na ČOV	pokrytie v %	80	100



Rozvodná sieť plynu	pokrytie v %	100	100
	ADSL	áno	áno
pripojenie na sieť internet	4G	áno	áno
	Wi-Fi	áno	áno
verejný internet	ano/nie	áno	áno
verejný prístupový bod	ano/nie	nie	nie
internetová kaviareň	ano/nie	nie	nie
pokrytie signálom Orange	%	100 %	100 %
pokrytie signálom T-mobile	%	100 %	100 %
pokrytie signálom O2	%	100 %	100 %
verejné studne	počet	nie	nie
pramene pitnej vody	počet	áno	áno
vodojemy	počet/objem	áno	áno
skládky TKO	ano/nie	nie	nie
separovaný zber	ano/nie	áno	áno
zberný dvor pre separovaný zber	ano/nie	nie	áno
kompostovisko	ano/nie	nie	áno
cintorín	počet	1	1
dom smútku	počet	1	1

Zdroj: OcÚ Kynceľová, 2014

Zásobovanie pitnou vodou

Obec Kynceľová je v súčasnosti zásobovaná pitnou vodou z verejného vodovodu, zdrojom ktorého je Pohronský skupinový vodovod. Z distribučného vodojemu Sásová s objemom 10.000 m³, cez vodojem Nemce s objemom 300 m³ a kótou max. hladiny vody 460 m n.m. je privádzacím potrubím DN 150 privádzaná do vodojemu Senica s objemom 100 m³ s kótou max. hladiny vody 430 m n.m. Rozvádzacím potrubím z vodojemu 1.tlakového pásma je vodou zásobovaná Senica, časť Seliec a jestvujúca zástavba obce Kynceľová. Z tohto vodojemu potrubím DN 100 sa navrhujú zásobovač vodou aj územné lokality spadajúce do zástavby návrhového obdobia. Z tohto vodojemu sa navrhuje zásobovač aj zástavbu územných lokalít 8 a 9 pre výhľadové obdobie. Jestvujúci vodojem s obsahom 100 m³, ktorý je vybudovaný nad Senicou pre výhľadové obdobie nemá dostatočnú kapacitu. Preto je navrhnuté jeho rozšírenie o 350 m³. Privádzacie potrubie do vodojemu s profilom DN 100 sa navrhuje zväčšiť na profil DN 150. Rozvádzacie potrubie z vodojemu do Kynceľovej s profilom DN 150 je vyhovujúce (ÚPN, 2005, s.43).

Odvádzanie a zneškodňovanie odpadových vôd

V súčasnom období je vypracovaný návrh trasy kmeňovej stoky smerom od Nemiec a od Seliec, ktoré sa na severnom okraji napájajú do kmeňovej stoky vedenej zastavaným územím Kynceľovej pozdĺž Selčianskeho potoka. V Majeri sa táto stoka napojí na kanalizačnú sieť mesta, ktorou sa odpadové vody budú odvádzať do ČOV mesta Banská Bystrica. Množstvo odpadových vôd je totožné s výpočtom potreby vody. Uličné vetvy sa navrhujú s dimenziou DN 300, nakoľko spádové pomery sú vyhovujúce a bez problémov odvedú vypočítané množstvá odtekajúcich splaškových vôd (ÚPN, 2005, s.43).

Ochranné pásma

- ochranné pásmo vodovodov a kanalizácií v zmysle §19 zákona č. 442/2002 Z. z. v znení neskorších predpisov: do priemeru DN 500 **1,5 m** na obidve strany od pôdorysného okraja potrubia, priemeru DN500 a viac **2,5 m** na obidve strany od pôdorysného okraja potrubia (navrhované potrubia)

Elektrická rozvodná sieť

Hlavným napájacím bodom pre zásobovanie riešeného územia obce Kynceľová elektrickou energiou z hľadiska širších územných vzťahov je elektrická rozvodná a transformovňa 220 kV/22 kV v Medzibrode. Z tejto rozvodne sú vyvedené WN 110 kV vzdušné linky, z ktorých vedenie č. 7637, 7638, č. 7710 a č. 7898 prechádzajú záujmovým a katastrálnym územím obce v smere Rz Banská Bystrica, Rz Cementáreň, Rz Harmanec. Hlavným napájacím bodom v zásobovaní elektrickou energiou pre riešené územie obce Kynceľová je elektrická rozvodná a transformovňa Rz Medzibrod. Z tejto vyúsťujú 22 kV distribučné vzdušné vedenia a v smere do riešeného územia ide distribučná linka č.308, ktorá mimo riešené územie pokračuje v smere na Rz Banská Bystrica. Z tohto vedenia je v smere do obce vybudované zásobovacie VN 22 kV vzdušné vedenie. Z tohto vedenia sú zrealizované VN 22 kV vzdušné a káblové prípojky, ktoré napájajú vonkajšie stožiarové a murované trafostanice s prevodom 22 kV/0.4 kV. Jednotlivé trafostanice v obci Kynceľová sú pri súčasnej potrebe elektrickej energie na úrovni distribučných TS vyťažené a ďalší prírastok ich zaťaženia nie je možný, v prvom rade z kapacitného hľadiska a v druhom rade z prevádzkového hľadiska. Dôležitú úlohu zohráva i kapacita



prenosových možností VN a NN vedení /dĺžky a prierezy jednotlivých vedení a stupeň ich zaťaženia/. Tieto trafostanice slúžia i pre technické - komunálnu vybavenosť a ich výkonové zaťaženie je premenlivé v závislosti na sezónnosti odberu a ročnom období. Sekundárne rozvody NN sú prevedené systémom napätí 3x 400V/230 V. Rozvody sú prevedené vonkajšími vzdušnými vedeniami NN a to holými vodičmi s prierezom od 3x35+25 mm² do 3x70+25 mm² AIFe na betónových a drevených podperných bodoch spolu s rozvodom verejného osvetlenia, ktorý je prevedený vodičom AIFe 25 mm². Svietidlá sú v prevažnej miere výbojkové, osadené buď na podperných bodoch spolu s NN rozvodom, alebo samostatne na ocelových stožiaroch. Spínanie verejného osvetlenia je centrálné prostredníctvom impulzných káblov cez rozvádzač VO pri trafostaniciach. Niektoré NN sekundárne vývody zo stožiarových trafostaníc do centier spotreby sú vyvedené prostredníctvom závesných káblov po stožiaroch NN sekundárnej vzdušnej siete. V novej výstavbe rodinných domov sú NN rozvody zakáblované káblami vedenými v zemi popri cestných a peších komunikáciách. Vzdušná NN sekundárna sieť a sieť VO je v niektorých častiach obce značne preťažená a fyzicky zastaraná, kde sa vyskytuje množstvo porúch jednak na samotnom vedení NN a taktiež na osvetľovacích telesách a podperných bodoch. Bude nutné v blízkej dobe počítať s jej rekonštrukciou a výmenou zastaralých svietidiel VO za modernejšie a úspornejšie svietidlá (ÚPN, 2005, s. 41-42).

Ochranné pásma

- ochranné pásmo vonkajšieho nadzemného elektrického vedenia v zmysle zákona č. 656/2004 Z. z., § 36 vymedzené zvislými rovinami po oboch stranách vedenia vo vodorovnej vzdialenosti meranej kolmo na vedenie od krajného vodiča pri napätí:
 - od 1 kV do 35 kV vrátane: 1. pre vodiče bez izolácie 10 m, v súvislých lesných priesekoch 7 m,
 - pre vodiče so základnou izoláciou 4 m, v súvislých lesných priesekoch 2 m, 3. pre zavesené káblové vedenie 1 m
 - od 35 kV do 110 kV vrátane 15 m
 - od 220 kV do 400 kV vrátane 25 m
- v ochrannom pásme vonkajšieho nadzemného elektrického vedenia a pod elektrickým vedením je zakázané:
 - zriaďovať stavby, konštrukcie a skládky
 - vysádzať a pestovať trvalé porasty s výškou presahujúcou 3 m
 - vysádzať a pestovať trvalé porasty s výškou presahujúcou 3 m vo vzdialenosti 2 m od krajného vodiča vzdušného vedenia s jednoduchou izoláciou
 - uskladňovať ľahko horľavé alebo výbušné látky
 - vykonávať činnosti ohrozujúce bezpečnosť osôb a majetku
 - vykonávať činnosti ohrozujúce elektrické vedenie a bezpečnosť a spoľahlivosť prevádzky sústavy
 - vysádzať a pestovať trvalé porasty s výškou presahujúcou 3 m vo vzdialenosti presahujúcej 5 m od krajného vodiča vzdušného vedenia možno len vtedy, ak je zabezpečené, že tieto porasty pri páde nemôžu poškodiť vodiče vzdušného vedenia
- vlastník pozemku je povinný umožniť prevádzkovateľovi vonkajšieho nadzemného elektrického vedenia prístup a príjazd k vedeniu a na tento účel umožniť prevádzkovateľovi udržiavať voľný pruh pozemkov (bezlesie) v šírke 4 m po oboch stranách vonkajšieho nadzemného elektrického vedenia (táto vzdialenosť sa vymedzuje od dotyku kolmice spustenej z vonkajšej strany nadzemného elektrického vedenia na vodorovnú rovinu ukotvenia podperného bodu)
- ochranné pásmo zaveseného káblového vedenia v zmysle zákona č. 656/2004 Z. z., § 36 vymedzené zvislými rovinami po oboch stranách vedenia vo vodorovnej vzdialenosti meranej kolmo na vedenie od krajného vodiča pri napätí od 35 kV do 110 kV vrátane je 2 m
- ochranné pásmo vonkajšieho podzemného elektrického vedenia v zmysle zákona č. 656/2004 Z. z., § 36 vymedzené zvislými rovinami po oboch stranách krajných káblov vedenia vo vodorovnej vzdialenosti meranej kolmo na toto vedenie od krajného kábla:
 - 1 m pri napätí do 110 kV vrátane vedenia riadiacej regulačnej a zabezpečovacej techniky
 - 3 m pri napätí nad 110 kV
- v ochrannom pásme vonkajšieho podzemného elektrického vedenia a nad týmto vedením je zakázané:
 - zriaďovať stavby, konštrukcie, skládky, vysádzať trvalé porasty a používať osobitne ťažné mechanizmy
 - vykonávať bez predchádzajúceho súhlasu prevádzkovateľa elektrického vedenia zemné práce a iné činnosti, ktoré by mohli ohroziť elektrické vedenie, spoľahlivosť a bezpečnosť prevádzky, prípadne sťažiť prístup k elektrickému vedeniu
- ochranné pásmo elektrickej stanice vonkajšieho vyhotovenia v zmysle zákona č. 656/2004 Z. z., § 36:
 - s napätím 110 kV a viac je vymedzené zvislými rovinami, ktoré sú vedené vo vodorovnej vzdialenosti 30 m kolmo na oplotenie alebo na hranicu objektu elektrickej stanice
 - s napätím do 110 kV je vymedzené zvislými rovinami, ktoré sú vedené vo vodorovnej vzdialenosti 10 m kolmo na oplotenie alebo na hranicu objektu elektrickej stanice
 - s vnútorným vyhotovením je vymedzené oplotením alebo obostavanou hranicou objektu elektrickej stanice, pričom musí byť zabezpečený prístup do elektrickej stanice na výmenu technologických zariadení
- v ochrannom pásme elektrickej stanice je zakázané vykonávať činnosti, pri ktorých je ohrozená bezpečnosť osôb, majetku a spoľahlivosť a bezpečnosť prevádzky elektrickej stanice (ÚPD M.,2008).

Zásobovanie plynom

Južným okrajom katastrálneho územia obce KYNCEĽOVÁ prebieha trasa nadradeného Pohronského plynovodu DN 300 PN 2,5 MPa, z ktorého je vysadená odbočka DN 150, PN 2,5 MPa dĺžky 1550 m pre



plošnú plynofikáciu obytnej zóny Rudlová - Sásová. Z tejto odbočky je vybudovaná VTL prípojka pre plynofikáciu obcí Kynceľová, Nemce a Senica s parametrami DN 150, PN 2,5 MPa. Prípojka je ukončená v regulačnej stanici plynu regulujúca pretlak z 2,5 MPa na 290 kPa. Morčacia farma má samostatnú regulačnú stanicu plynu, ktorá je napojená VTL plynovou prípojkou na VTL rozvod pod cintorínom. Regulačná stanica je umiestnená na severnom okraji obce pri ceste III. triedy/06634 o výkone 10 000 m³ xh¹, z ktorej sú vyvedené dve distribučné vetvy strednotlakých rozvodov pre obce Nemce a Kynceľovú so Senicou. Na vetvu jestvujúceho strednotlakého rozvodu DN 100 sa napája distribučná plynovodná sieť pre návrhové a výhľadové obdobie zástavby obce, ktorá je vedená v komunikáciách miestnej siete v koridoroch s rozvodmi vody, kanalizácie, káblových rozvodov NN a rozvodmi telefónnej siete. Bilancie hodinovej a ročnej spotreby zemného plynu vychádzajú z predpokladu 100 % plynofikácie navrhnutých bytov v rodinných a bytových domov včítane zariadení občianskeho vybavenia a výroby. Pre vykurovanie, ohrev vody a varenie domácností sa počíta s ročným odberom 4.000 m³ zemného plynu s hodinovým odberom 1,8 m³. Pre ostatných odberateľov boli zohľadnené predpokladané požiadavky odberu prenosovými parametrami strednotlakých rozvodov (ÚPN, 2005, s. 40).

Ochranné pásma

- ochranné pásmo plynovodu v zmysle zákona č. 656/2004 Z. z., § 56 vymedzené vodorovnou vzdialenosťou od osi priameho plynovodu alebo od pôdorysu technologickej časti plynárenského zariadenia merané kolmo na os plynovodu alebo na hranu pôdorysu technologickej časti plynárenského zariadenia:
 - 4 m pre plynovod s menovitou svetlosťou do 200 mm
 - 8 m pre plynovod s menovitou svetlosťou od 201 mm do 500 mm
 - 1 m pre plynovod, ktorým sa rozvádza plyn na zastavanom území obce s prevádzkovaným tlakom nižším ako 0,4 MPa
 - 8 m pre technologické objekty
- bezpečnostné pásmo plynovodu v zmysle zákona č. 656/2004 Z. z., § 57 vymedzené vodorovnou vzdialenosťou od osi priameho plynovodu alebo od pôdorysu technologickej časti plynárenského zariadenia merané kolmo na os plynovodu alebo na hranu pôdorysu technologickej časti plynárenského zariadenia:
 - 10 m pri plynovodoch s tlakom nižším ako 0,4 MPa prevádzkovaných na voľnom priestranstve a na nezastavanom území
 - 20 m pri plynovodoch s tlakom od 0,4 MPa do 4 MPa a s menovitou svetlosťou do 350 mm
 - 50 m pri regulačných staniaciach, filtračných staniaciach, armatúrnych uzloch určí v súlade s technickými požiadavkami prevádzkovateľ distribučnej siete pri plynovodoch s tlakom nižším ako 0,4 MPa, ak sa nimi rozvádza plyn v súvislej zástavbe (ÚPD M., 2008).

Zásobovanie teplom

V riešenom území je vzhľadom na prevažný spôsob využívania územia (bývanie) logicky predurčený aj spôsob zásobovania teplom. Územie je z pohľadu zásobovania teplom riešené kombinovaným spôsobom. Hlavný spôsob zásobovania sú lokálne zdroje tepla na zemný plyn a pevné palivo - prevažne na atmosferické spaľovanie drevnej hmoty. Tretie najčastejšie využitie zdroja tepla je elektrické vykurovanie (akumulačné). Ďalšími zdrojmi energie sú v zanedbateľnej miere propán (najmä technologické účely – varenie). Väčšina objektov má inštalovaný kombinovaný spôsob vykurovania, najčastejšie v kombinácii zdroja tepla kotol na drevo / elektrické vykurovanie. Uvedené kombinácie sú riešené pre vykurovanie aj pre ohrev TÚV.

Najviac bytov v obci Kynceľová je v súčasnosti vykurovaných prostredníctvom ústredného lokálneho kúrenia. Iný typ vykurovania využívali cca. 16 bytov.

Obývané byty podľa typu kúrenia					
ústredné diaľkové	ústredné lokálne	iný	bez kúrenia		
1	105	16	0		

Zdroj: Štatistický úrad SR, SOBD 2011

V súvislosti s využívaným zdrojom energie je najväčší počet bytov zastúpených plynom – 97 a pevným palivom – 17 bytov. Elektrickú energiu na vykurovanie využíva 5 bytov.

Obývané byty podľa zdrojov energie					
plyn	elektrina	kvapalné palivo	pevné palivo	iný	žiadny
97	5	0	17	1	0

Zdroj: Štatistický úrad SR, SOBD 2011



Miestny rozhlas

V obci je vybudovaná vzdušná sieť miestneho rozhlasu z OÚ na samostatných ocelových podperných bodoch. Túto sieť je nutné dobudovať na požadovanú technickú úroveň a signál rozšíriť aj do okrajových zón obce a do novourbanizovaných územných lokalít. Slaboprúdovú sieť budovať združenými káblovými trasami s ďalšími slaboprúdovými vedeniami /telekomunikačné rozvody, káblová a satelitná televízia, internet, atď/ zemnou úložnou kabelážou (ÚPN, 2005, s. 52).

Televízia

Riešené územie obce Kynceľová je plošne pokryté TV signálom pre RTVS, Markíza, Waw, JOJ, JOJPlus, DajTo, TA3 z DVB vysielača Suchá Hora. V riešenom území sa individuálne prostredníctvom parabolických antén prijímajú programy zahraničných vysielaní prenášaných prostredníctvom družíc. Vysielač potrebuje pre svoju nerušenú funkciu splnenie špecifických podmienok. Za účelom zabezpečenia týchto podmienok sú v súlade so zákonom č. 110 764 Zb. o telekomunikáciách a ostatnými legislatívnymi podkladmi stanovené ochranné pásma. Jedná sa o kruhové ochranné pásmo okolo každého rádiokomunikačného objektu, ktoré predstavuje kruhové ochranné pásmo 300 m. Ďalším ochranným pásmom je smerové ochranné pásmo pre zabezpečenie správnej funkcie rádioroleových spojov. Smerové pásma sú určené spojnicou dvoch spolupracujúcich staníc (ÚPN, 2005, s. 52).

Telekomunikácie

Po telekomunikačnej stránke prislúcha obec Kynceľová do primárnej oblasti PO Banská Bystrica s PC Banská Bystrica a sekundárnej oblasti /SO/ so SC Banská Bystrica. Telekomunikačné spojenie záujmového a riešeného územia je prevádzané diaľkovými telekomunikačnými optokáblami /DOK/, ktoré vychádzajú z HOSTĽ Banská Bystrica v smere HOST Brezno, kde je pri ČSPHM AVANTI zrealizovaná odbočka v smere do obce Selce a Nemce, kde sú vybudované automatické telefónne ústredne ATU. Z tejto prístupovej telekomunikačnej siete je prostredníctvom traťových a sieťových rozvádzačov zabezpečená telefonizácia riešenej obce Kynceľová. Z týchto telekomunikačných rozvádzačov je miestna telefónna sieť /mts/ paprškovite rozvetvená do riešeného územia vonkajším vzdušným telefónnym rozvodom závesnými telekomunikačnými káblami na drevených podperných bodoch a v novobudovanej zástavbe IBV je rozvod realizovaný zemnou úložnou kabelážou. Vzdušnú telefónnu sieť navrhujeme v ďalšom riešení nahradiť zemnými telekomunikačnými káblami Cu štvorkovej konštrukcie. Napojenie jednotlivých účastníkov bude prevedené prostredníctvom účastníckych rozvádzačov /ÚR/ osadených v samostatných skrinkách vedľa chodníkov s prípojkami do predzáhradok prostredníctvom nových sieťových rozvádzačov pre zemnú úložnú kabeláž. Rozvojové ciele stanovené telekomunikačným projektom kladú dôraz na digitalizáciu ústrední a budovanie trasy diaľkových optických káblov DOK. Súčasne so zvyšovaním kapacity spojovacích zariadení bude nutné zväčšiť kapacitu prístupových sietí z hľadiska pokrytia plošných telekomunikačných potrieb novourbanizovaného územia. Týmto by sa vo výhľadovom období dosiahla HTS 34-35 % a 100 % telefonizácia bytov (ÚPN, 2005, s. 46).

Ochranné pásma

1. ochranné pásma telekomunikačných vedení, zariadení a objektov verejnej telekomunikačnej siete v zmysle Zákona o elektronických komunikáciách č. 610/2003 Z. z. v znení neskorších predpisov (ÚPD M.,2008).

Verejné osvetlenie

V súčasnosti sú všetky ulice pokryté rozvodmi verejného osvetlenia s osvetľovacími telesami.

Odvádzanie dažďových vôd

Dažďové vody sa navrhujú odvádzať samostatným potrubím do Selčianskeho, Nemčianskeho a Kynceľovského potoka. Za obcou, kolmo na štátnu cestu III/06634 preteká Kynceľovský potok. Vody z tohto potoka sú odvádzané potrubím DN 600 do Nemčianskeho potoka. Pri maximálnom prietoku vody zatápajú záhrady príľahlých domov a štátnu cestu. Plocha povodia nepomenovaného potoka je 48,5 ha. Realizáciou vonkajšieho dopravného okruhu do Sásovej bolo povodie rozdelené na dve časti : A - 32,7 ha po zbernú komunikáciu do Sásovej a B - 15,8 ha za zbernou komunikáciou do Sásovej. Dažďová voda z časti "b" do časti "a" je odvádzaná cestným priepustom (ÚPN, 2005, s. 39-40).

Civilná ochrana obyvateľstva



V obci v súčasnosti nie sú vybudované nijaké väčšie špeciálne zariadenia v súvislosti s civilnou ochranou. Ukrytie obyvateľov je riešené formou jednoduchých úkrytov budovaných svojpomocne. Väčšia časť objektov v obci je podpivničená, pivničné priestory slúžia pre ukrytie obyvateľstva. V rámci navrhovaných rozvojových plôch určených pre obytnú výstavbu sa ukrytie obyvateľstva bude riešiť v pivničných priestoroch obytných objektov, príp. zariadení občianskej vybavenosti.

Požiarina ochrana

Obec nemá svoju hasičskú zbrojnicu. Vzhľadom na veľkosť obec nemá ani dobrovoľný hasičský zbor. Požiarinu ochranu obce zaisťuje profesionálny hasičský zbor v Banskej Bystrici a dobrovoľné hasičské zbory príľahlých obcí Nemce, Senice a Selce (ÚPN, 2005, s.35).

2.4. DOPRAVA

Trasovanie a výstavba dopravnej infraštruktúry v obci vychádzajúca z prepravných požiadaviek jej obyvateľov a hospodárskych subjektov v nej žijúcich a činných, je podmienená miestnym územným členením a charakterom územia (napríklad chránené územia). Cielovým zosúladením všetkých faktorov pri územnom plánovaní vrátane plánovania dopravnej infraštruktúry (efektívnym využitím územia) a rešpektovaním špecifických daností regiónu je snaha doceliť trvalo udržateľný charakter životného prostredia.

Štátne komunikácie

Dopravná sieť obce Kynceľová vhodne nadväzuje na základnú komunikačnú sieť (ZAKOS) mesta Banská Bystrica aj cestnú sieť Slovenska. Na nadradenú mestskú zbernú komunikáciu tzv. "vonkajší okruh" cesta č.06675 sa napája miestna zberná komunikácia - cesta III. triedy č.06634 (Nemčianska) v južnej časti sídla. V pokračovaní tejto cesty na juh po vonkajšom okruhu sa sprostredkovane - cestou III. triedy č.06633 (Selčianska) cesta napája na nadradenú cestu I. triedy č.66 (hlavnú vo vybranej aj vymedzenej cestnej sieti SR). Vzdialenosť od križovatky s vonkajším okruhom po cestu 1/66 je cca 700 m. Na západnú stranu vonkajší mestský okruh smeruje do Kostiviarskej (miestna časť Banskej Bystrice), kde v údolí Starohorského potoka sa napája na nadradenú cestu I. triedy č.59 /E77/ Banská Bystrica - Ružomberok. Vzdialenosť obce od tejto cesty je cca 5 km po vonkajšom okruhu cesta č.06675 (cez Sásovú) resp. cca 8 km po ceste č.III/06634. Cesta III. triedy č.06634 je zároveň aj cestou, po ktorej sa zabezpečuje prístup do rekreačného priestoru Šachtičky - Pánsky diel z východu a juhu/z cesty I/66 od Senice/ resp. zo severu a západu/z cesty 1/59 od Kostiviarskej/. Selčianska cesta /cesta III. triedy č.06633/ sprístupňuje okrem obcí Selce - Priechod -Baláže /a po miestnej spojovacej ceste z priechodu aj Podkonice/ aj rekreačné zázemie týchto obcí. Priame železničné spojenie obce Kynceľová nemá. Spojenie so železničnou stanicou Banská Bystrica je sprostredkované po miestnej komunikačnej sieti. Vzdialenosť železničnej stanice je cca 3 km. Sieť nemotoristických komunikácií /peších a cyklistických cestičiek/ spájajúcich obec so záujmovým územím nie je vybudovaná (ÚPN, 2005, s.32).

Miestne komunikácie

Komunikačnú sieť Kynceľovej v súčasnosti tvoria: cesta III. triedy č. 06634 Kynceľová - Nemce, funkčnej triedy B2, ktorá je dopravnou aj urbanistickou osou obce Kynceľová, ktorá je obojstranne obštravaná zástavbou rodinných domov, cesta - miestna komunikácia Senica - Sásová, funkčnej triedy B2 ktorá je súčasťou tzv. vonkajšieho mestského okruhu Banskej Bystrice a ostatné obslužné prístupové komunikácie s výnimkou komunikácie medzi oboma vyššie uvádzanými zbernými komunikáciami, ukončené slepo, majú charakter komunikácii triedy C2, C3 a D1 (ÚPN, 2005, s.32). Celú cestnú sieť v intraviláne i v extraviláne katastrálneho územia dopĺňajú poľné cesty spevnené a nespevnené. Komunikácie v rozvojových lokalitách budú pozostávať z nových účelových a obslužných komunikácií a ostatných miestnych komunikácií upokojených. U jestvujúcich komunikácií obojsmerných je potrebné dodržať minimálnu šírku jazdného pruhu 2,75 m, t.j. celkovú šírku vozovky min. 5,5 m. Novonavrhované miestne obslužné komunikácie budú zrealizované vo funkčnej triede C2, C3 a D1 v kategórií MO a MOU, 6,5/40, MO 4,5/30. U komunikácií, kde priestorové pomery nedovoľujú cestu upraviť na požadovanú šírku pre obojsmerné komunikácie alebo svojím charakterom nevyžadujú rekonštrukciu (ulice na konci zástavby), je nutné preradenie do kategórie upokojených komunikácií funkčnej triedy D1 potrebnej šírky, s patričným dopravným značením s prednosťou chodcov (20 km/hod.) – obytná zóna. V prípade zaslepenia trás je na ich konci nutné dodržať



obratiská v zmysle platných noriem V samotnej obci sú miestne komunikácie šírky od 3,0 m do 6,0 m s asfaltovým krytom v kategórii MO 6,5/30. Sú z väčšej časti opravené. V novonavrhovaných lokalitách sú komunikácie riešené v kategórii MO 6,5/40, alebo MO 6,5/30. Upokojené komunikácie sú riešené v kategórii MOU 4,5/30.

Hromadná doprava

Dopravnú obsluhu obce Kynceľová zabezpečuje prevažne cesta III. triedy č.06634, ktorú používa aj mestská hromadná doprava (autobusová linka Banská Bystrica, THK - Kynceľová – Nemce) aj všetka nemotoristická doprava (chodci a cyklisti). Cesta III/06634 prechádza obcou ako priet'ah s funkciou zbernou tr.B2. (ÚPN, 2005, s.33). Obec Kynceľová je napojená na linku mestskej hromadnej dopravy č. 53 Mládežnícka ulica - Nemce. Obcou prechádza v priemerný všedný deň v smere B. Bystrica 26 spojov/deň, v smere obec Nemce 25 spojov / deň. V súčasnom období sú v obci 2 autobusové zástavky na komunikácii III/06634. Pri obecnom úrade a druhá pri pneuservise - dom č.73 (ÚPN, 2005, s.42).

Železničná doprava

Územím obce neprechádza železničná trať. Najbližšie dostupná je železničná trať I. kategórie je v meste Banská Bystrica vzdialená od obce cca. 2 km.

Doprava pešia a cyklistická

Sieť peších komunikácií nie je vybudovaná. Komunikácie majú charakter extravilánových krajnicových ciest s povrchovým odvodnením a s výnimkou novovybudovanej zbernej komunikácie triedy B2 Senica - Sásová majú nedostatočné šírkové usporiadanie /4,5 - 6,0 m/, cesta č.06634 nemá vybudovaný pozdĺžny súvislý chodník ani po jednej strane cesty a domy č.55 a 67 obmedzujú voľnú šírku komunikácie aj rozhládové pomery a sú bodovými závadami cesty (ÚPN, 2005, s.32).

Parkovanie

Parkovanie v obci je v súčasnosti organizované v dvoch formách, jednou je parkovanie mimo jazdných pruhov, ale na vozovke, druhou je parkovanie na vyhradených parkovacích plochách v obmedzenej forme. Odstavenie vozidiel sa zabezpečuje, v prípade individuálnej bytovej zástavby na vlastnom pozemku, buď v jednotlivito stojacich, alebo vstavaných garážach, alebo mimo vlastného pozemku.

2.5. ŽIVOTNÉ PROSTREDIE

Priemysel, energetika, doprava a ťažba nerastných surovín, majú okrem hospodárskeho významu značne negatívny vplyv na krajinnoprirodne prostredie v katastrálnom území obce a jej blízkom okolí. Zákon NR SR č. 543/2002 Z.z. o ochrane prírody a krajiny legislatívnou formou zabezpečuje zachovanie rozmanitosti podmienok a foriem života na Zemi, vytvorenie podmienok na trvalé udržanie, obnovovanie a racionálne využívanie prírodných zdrojov, záchranu prírodného dedičstva, charakteristického vzhľadu krajiny a udržanie ekologickej stability. Vymedzuje územnú a druhovú ochranu a ochranu drevín. Do katastrálneho územia obce nezasahuje lokalita NATURA 2000. Obec Kynceľová z obcí Mikroregiónu POD PÁNSKYM DIELOM podľa počtu obyvateľov je najmenšia. Najmenšia je aj výmerou katastrálneho územia so 116,78 ha. Svojou geografickou polohou má najpriaznivejšie predpoklady na urbanizovanie obce v miestnej lokalite Dolinky. Miestna lokalita KRATINY nadväzuje na obytnú zónu RÚDLOVÁ - SÁSOVÁ Miestna lokalita HRBY nadväzuje na obytnú zónu Nemce (ÚPN, 2005, s.35).

Starostlivosť o územie

Územným plánovaním sa sústavne a komplexne rieši priestorové usporiadanie a funkčné využívanie územia, určujú sa zásady, navrhuje sa vecná a časová koordinácia činností ovplyvňujúcich životné prostredie, ekologickú stabilitu, kultúrno - historické hodnoty územia, územný rozvoj a tvorbu krajiny v súlade s princípmi trvalo udržateľného rozvoja. Územné plánovanie je v súčasnosti upravené zákonom č. 50/1976 Zb. o územnom plánovaní a stavebnom poriadku v znení neskorších predpisov. Územno - plánovacia dokumentácia je základným nástrojom územného rozvoja a starostlivosti o životné prostredie v obci. Základným nástrojom územného plánovania je územný plán obce. Územný plán obce je výsledok formálneho plánovania a je územnoplánovacím dokumentom v zmysle zákona č.50/1976 Zb. (zákon o územnom plánovaní a stavebnom poriadku v znení neskorších predpisov) a v zmysle vyhlášky č.84/1976 Zb. (o územnoplánovacích podkladoch a územnoplánovacej dokumentácii)



v znení neskorších predpisov. Obec Kynceľová má platný územný plán obce, ktorým je Územný plán aglomerácie Banská Bystrica, schválený vládou SSR znesením č. 262/1976 zo dňa 15. 09. 1976 v znení neskorších zmien a doplnkov, pričom pre obec Kynceľová sú platné aktualizácie: Územný plán aglomerácie Banská Bystrica, obec Kynceľová, lokalita č.97, Zmena a doplnok č.3 bol schválený uznesením Obecného zastupiteľstva v Kynceľovej č. 44 / 2005 zo dňa 7.10. 2005, riešil celé územie obce, Územný plán aglomerácie Banská Bystrica, obec Kynceľová, lokalita č.15 a 16, Zmena a doplnok č.4 bol schválený uznesením Obecného zastupiteľstva v Kynceľovej č. 18/2008 dňa 24.4. 2008, riešil výrobné územie v územnej lokalite č.16 a územie rekreačnej a športovej vybavenosti v územnej lokalite č.15. Územný plán aglomerácie Banská Bystrica v platnom znení pre územie obce Kynceľová, v zásadných kon-cepčných otázkach vyhovuje potrebám obce Kynceľová (ÚPN, 2008, s.3).

Ochrana ovzdušia

Na ochranu ovzdušia v obci pred potenciálnymi a reálnymi zdrojmi znečistenia slúži zákon č. 478/2002 Z. z. o ochrane ovzdušia v znení neskorších predpisov (platný v roku 2009, od 1.6.2010 účinný zákon č. 137/2010 Z.z o ovzduší). Upravuje práva a povinnosti právnických a fyzických osôb pri ochrane ovzdušia pred vnášaním znečisťujúcich látok ľudskou činnosťou a spôsobom obmedzenia následkov znečisťovania. V zákone sú definované znečisťujúce látky, zdroje znečisťovania, povinnosti právnických a fyzických osôb ako aj prevádzkovateľov zdrojov znečistenia ovzdušia, poplatky a pokuty za znečisťovanie ovzdušia. Definované sú veľké zdroje znečistenia ovzdušia ako technologické celky so súhrnným tepelným výkonom 50 MW alebo vyšším. V samotnom sídle sa výroba výrazne znečisťujúca ovzdušie nenachádza. Najviac znečisťujúcich zdrojov sa nachádza v krajskom meste B.Bystrica, ale aj v obci Slovenská Ľupča. K znečisteniu ovzdušia v obci negatívne prispieva lokálne vykurovanie pevným palivom v zimnom období.

Produkcija v t na km ² podľa územie, chemická zlúčenina a rok											
Okres B.Bystrica	2003	2004	2005	2006	2007	2008	2009	2010	2011	2012	2013
Tuhé emisie	0,57	0,61	0,76	0,67	0,67	0,67	0,66	0,64	0,68	0,73	0,70
Oxid siričitý	0,22	0,18	0,17	0,15	0,10	0,10	0,08	0,08	0,08	0,16	0,16
Oxid dusíka	0,44	0,41	0,43	0,39	0,43	0,45	0,42	0,44	0,48	0,54	0,51
Oxid uhoľnatý	0,98	0,98	1,16	1,13	1,04	1,06	0,98	0,99	1,09	1,08	1,01
<i>Tuhé emisie SR</i>	<i>0,85</i>	<i>0,85</i>	<i>1,02</i>	<i>0,88</i>	<i>0,71</i>	<i>0,70</i>	<i>0,69</i>	<i>0,67</i>	<i>0,71</i>	<i>0,72</i>	<i>0,63</i>
<i>Oxid siričitý SR</i>	<i>2,15</i>	<i>1,96</i>	<i>1,81</i>	<i>1,78</i>	<i>1,43</i>	<i>1,41</i>	<i>1,30</i>	<i>1,41</i>	<i>1,39</i>	<i>1,19</i>	<i>1,05</i>
<i>Oxid dusíka SR</i>	<i>1,19</i>	<i>1,16</i>	<i>1,14</i>	<i>1,06</i>	<i>0,96</i>	<i>0,94</i>	<i>0,87</i>	<i>0,88</i>	<i>0,88</i>	<i>0,81</i>	<i>0,75</i>
<i>Oxid uhoľnatý SR</i>	<i>3,76</i>	<i>3,87</i>	<i>3,70</i>	<i>3,94</i>	<i>3,74</i>	<i>3,64</i>	<i>3,00</i>	<i>3,38</i>	<i>3,65</i>	<i>3,56</i>	<i>3,36</i>

Zdroj: <http://px-web.statistics.sk/PXWebSlovak/>

Do ovzdušia sa z riešeného územia dostávajú: toxické oxidy dusíka (NOX), ktoré spôsobujú ochorenia dýchacích ciest, cyanózu srdca, majú aj karcinogénne účinky, toxický oxid siričitý (CO₂), ktorý narúša krvotvorbu, dráždi sliznice a oči, spôsobuje chronické ochorenia dýchacích ciest, popolčeky, ktoré zasahujú predovšetkým dýchacie cesty, pri niektorých druhoch popolčekov je zasiahnuté aj srdce a imunitný aparát (karcinogénne účinky), polietavý prach prevažne zo sekundárnej prašnosti spôsobuje ochorenia dýchacích ciest, rozľahlé plochy porastené burinými spoločenstvami sú jedným zo zdrojov alergických ochorení slizníc. Ako už ale bolo spomenuté, oproti ostatným regiónom Slovenska je okres B.Bystrica jeden z menej znečistených regiónov. Ako prezentuje nasledujúca tabuľka, k nárastu dochádza v prípade produkcie tuhých látok, oxidov dusíka a oxidu uhoľnatého, ktoré sú pravdepodobne produkované ako externé vplyvy priemyselnej výroby, dopravy a zásobovania teplom v zimnom období (prechod na pevné palivá v dôsledku vysokých cien elektrickej energie).

Produkcija v t podľa územie, chemická zlúčenina a rok											
Okres B.Bystrica	2003	2004	2005	2006	2007	2008	2009	2010	2011	2012	2013
Tuhé emisie	464,8	497,0	615,0	550,3	539,5	539,0	537,5	516,1	552,8	591,0	564,3
Oxid siričitý	176,0	145,0	136,0	126,3	78,0	79,0	62,9	67,7	60,8	130,9	131,0
Oxid dusíka	358,7	331,0	350,0	319,6	348,0	364,0	338,3	354,1	388,7	440,3	409,2
Oxid uhoľnatý	791,7	795,0	937,0	921,2	841,3	858,0	794,2	804,6	878,3	874,8	817,3

Zdroj: <http://px-web.statistics.sk/PXWebSlovak/>



Vplyvom nepriaznivej klimageografickej polohy sa exhaláty hlavne v jesennom a zimnom období koncentrujú v prízemnej vrstve ovzdušia. Naopak koncentrácie polietavého prachu sa zvyšujú pri normálnych klimatických situáciách a to už pri najmenších rýchlostiach vetra.

Radónové riziko

Zdroje rádioaktivity, ktorým je človek vystavený sa delia na prírodné a umelé. Prírodné zdroje rádioaktivity sú súčasťou prírodného prostredia a sprevádzali vždy život na zemi. Umelé zdroje ionizujúceho žiarenia sú výsledkom ľudskej činnosti. Kumulácia účinkov prírodných a umelých zdrojov ionizujúceho žiarenia podmieňujú nové zdroje k ich štúdiu, meraniu a hodnoteniu. Najzávažnejším zdrojom radónu z hľadiska ožiarovania obyvateľstva v súvislosti s bývaním je pôdny vzduch prenikajúci z podlažia do budov. Ďalším významným zdrojom radónu môže byť stavebný materiál, obsahujúci vyššie koncentrácie rádia. Tretím potenciálnym zdrojom radónu je voda, u ktorej nie je rizikové jej pitie, ale skutočnosť, že spotreba vody s vyšším obsahom radónu spôsobuje uvoľňovanie väčšieho množstva radónu do ovzdušia miestností, teda nárast celkových koncentrácií v obytných priestoroch. Na základe odvodennej mapy radónového rizika pre región Banská Bystrica riešené územie obec Kynceľová spadá do kategórie nízkeho radónového rizika, ktoré nevyžaduje stavebné úpravy spodných stavieb pred vplyvmi prenikania plynného radónu do ovzdušia a priestorov stavieb (ÚPN, 2005, s. 58-59).

Hlukové pomery z dopravy

V zmysle Nariadenia vlády SR č. 40/2002 Z. z. o ochrane zdravia pred hlukom a vibráciami najvyššie prípustné hodnoty hluku z dopravy vo vonkajších priestoroch v obytnom území ciest I. až III. triedy, zberných mestských komunikácií a hlavných železničných ťahov sú povolené pre deň LA eq,p = 60 dB a v noci LA eq,p = 50 dB. Nositeľom tejto štruktúry je: štátna cesta III/06634 - 06675 vo smere Senica - Kynceľová - Rudlová - Sásová, štátna cesta III/06634 prechádzajúca obcou vo smere Senica - Kynceľová - Nemce a preložka štátnej cesty III/06634 /B2/ vo smere Kynceľová - Selce - Priečhod - Baláže (ÚPN, 2005, s. 52).

Odpadové hospodárstvo

Základným právnym predpisom pri predchádzaní vzniku odpadov a pri nakladaní s odpadmi je zákon NR SR č. 79/2015 Z. z. o odpadoch a o zmene a doplnení niektorých zákonov, ktorý nadobudol účinnosť 1. januára 2016. Jedným zo základných nástrojov stratégie hospodárenia s odpadmi je vypracovanie „Programov odpadového hospodárstva“. Program odpadového hospodárstva Slovenskej republiky vypracováva Ministerstvo životného prostredia a následne samosprávny kraj, obec a pôvodca odpadu. Obsah Programu odpadového hospodárstva obce na roky 2011 - 2015 je zostavený podľa požiadaviek § 2 až § 5 vyhlášky MŽP SR č. 310/2013 Z.z., ktorou sa vykonávajú niektoré ustanovenia zákona o odpadoch a zároveň zohľadňuje POH SR a POH Banskobystrického kraja. Ciele a opatrenia POH SR a POH Banskobystrického kraja 2011 - 2015, ktoré sa budú realizovať obcou, právnickými a fyzickými osobami sú preto rozpracované v záväznej časti POH obce Kynceľová na roky 2011 - 2015. Odpadové hospodárstvo zahŕňa všetky činnosti zamerané na predchádzanie a obmedzovanie vzniku odpadov, znižovanie ich nebezpečnosti pre životné prostredie, ako aj na nakladanie s odpadmi v súlade s platnými zákonmi. Nakladanie s odpadmi je definované ako zber odpadov, preprava odpadov, zhodnocovanie odpadov a zneškodňovanie odpadov vrátane starostlivosti o miesto zneškodňovania.

Štatistické ukazovatele v oblasti nakladania s komunálnym odpadom prezentuje nasledujúca tabuľka.

Relatívne ukazovatele z oblasti nakladania s komunálnym odpadom v regióne

	2003	2004	2005	2006	2007	2008	2009	2010	2011	2012	2013
Mn. komun. odpadu (kg/obyv.)	283,49	221,98	257,35	248,37	247,88	271,72	261,70	270,83	267,69	274,92	260,83
Mn. zhodn. kom. odp. (kg/obyv.)	14,59	8,82	5,09	3,04	8,38	9,19	24,51	37,73	36,14	51,10	40,74
Mn. znešk. kom. odp. (kg/obyv.)	268,90	213,16	232,78	222,90	219,87	236,97	229,95	232,47	224,34	223,75	192,23
% zhodnoc. kom. odpadu	5,15	3,97	1,98	1,22	3,38	3,38	9,37	13,93	13,50	18,59	15,62
% zhodn. kom. odp. komp. (%)	65,64	57,81	21,71	39,62	37,76	31,06	53,94	42,00	36,69	50,83	20,69
% zh. kom. odp. ako druhot. s.	25,20	32,48	28,74	52,98	53,67	65,84	39,37	44,58	48,53	47,41	53,92

Zdroj: <http://px-web.statistics.sk/PXWebSlovak/>



Separovaný zber využiteľných zložiek komunálneho odpadu je v súčasnosti organizovaný v rôznych formách, separované zložky budú využité ako druhotné suroviny. Likvidáciu komunálneho odpadu sa odporúča riešiť v súlade so širšími vzťahmi v kraji v návaznosti na zákon o odpadoch. V súčasnosti sa v riešenom území nenachádzajú rozsahom väčšie divoké skládky, je však nutné jednoduchou formou upozorňovať obyvateľov obce na likvidáciu odpadu formou jeho triedenia. V prípade separácie rozšíri aktivity o viaceré komodity.

Zosuvy - erózie

Negatívnym faktorom geologickej štruktúry záujmového a riešeného územia je výskyt podzemných vôd, ktoré vyvolávajú miestne pramene. Vplyvom zvýšených zrážok sa v predmetnom území vytvárajú svahové poruchy. Ako vyplýva z máp svahových deformácií, ktoré vypracovala ENVIGEO spol. s r.o. Banská Bystrica, svahovými deformáciami sú postihnuté východné svahy Bánoša, ktorých akumulácie siahajú až do alúvia Selčianskeho potoka. Vývoj svahových deformácií nebol jednorázový proces, ale prebiehal opakovane s návaznosťou na aktuálnu eróziu bázis tokov. Preto na svahoch územia sú pozorované viaceré generácie zosuvov, ktoré vykazujú rôznu stupeň aktivity. Aby sa zabránilo aktivácii pohybov na existujúcich šmyklavých plochách v rámci extrémnych klimatických podmienok návrh Z a D ÚPN-A mesta Banská Bystrica pre obec Kynceľová rieši v rámci sanačných opatrení odvodňovaciu drenáž: s napojením do dažďovej kanalizačnej siete, s priamym vyústením do recipientov miestnych tokov a so zachytením nmiestnych prameňov s vyústením do dažďovej kanalizácie resp. samostatne do recipientov (ÚPN, 2005, s. 57).

Pôda

Medzi hlavné negatívne faktory, ktoré ovplyvňujú pôdnu produkciu a jej environmentálne funkcie patria najmä zhutňovanie a acidifikácia pôd, neuvážené rekultivácie pôd, neúmerne meliorácie, nadmerná chemizácia, stále sa zvyšujúca erózia, zosuvy, divoké skládky a emisno – imisná kontaminácia pôd. V rámci záujmového územia nemá priaznivý pomer zložiek životného prostredia. Zaznamenaný bol výskyt pôdnych erózií vznikajúcich svahovými poruchami v severovýchodnej časti Bystrického podolia. Zaznamenaný bol výskyt kontaminovanej poľnohospodárskej pôdy aplikovaním chemických látok. Vzhľadom na podstatné znižovanie chemizácie v uplynulých rokoch úroveň tohto znečistenia klesá (ÚPN, 2005, s. 54).

Kontaminácia pôdy

Priamy vplyv na pôdy majú aj vertikálne inverzie s koncentraciou znečisťujúcich látok v prízemnej vrstve ovzdušia, ktoré vznikajú vo vlhkých ročných obdobiach v dôsledku výskytu stredne vysokých pohorí. Aj poľnohospodárska výroba môže spôsobovať degradáciu pôd (používaním ťažkých mechanizmov, kultivácia pôd pri nevhodnej vlhkosti pôdy, orba po spádnicí, nesprávne oševné postupy, nevhodná a neprimeraná aplikácia chemických prípravkov), ktoré môžu spôsobiť kompakciu a eróziu pôd, acidifikáciu, salinizáciu, sodifikáciu pôd alebo úbytok pôdnej organickej hmoty.

Správa povodí

Právna starostlivosť o vodu je vymedzená v zákone č. 364/2004 Z.z. o vodách a o zmene a doplnení zákona Slovenskej národnej rady č. 372/1990 Zb. o priestupkoch v znení neskorších predpisov (vodný zákon) v znení zákona č. 587/2004 Z. z. Tento zákon vytvára podmienky na všestrannú ochranu povrchových vôd a podzemných vôd vrátane vodných ekosystémov a od vôd priamo závislých krajinných ekosystémov, na zlepšenie stavu povrchových vôd a na ich účelné a hospodárne využívanie. Na území obce Kynceľová sa nenachádzajú žiadni významní odberatelia povrchových či podzemných vôd. Z hľadiska kvantitatívnej vodohospodárskej bilancie stanovujúcej vzťah medzi zdrojmi vody a požiadavkami na vodu a zistením požiadaviek krytia vodnými zdrojmi v obci je vo všetkých bilančných profiloch zaznamenaný aktívny bilančný stav.

2.6. OBYVATEĽSTVO

Podkapitola obyvateľstvo prezentuje vývoj, štruktúru a predpokladaný vývoj do budúcnosti v oblasti ľudských zdrojov. Podrobná analýza je nevyhnutná na ciele plánovanie verejných služieb, ako aj komplexnej infraštruktúry. Nasledujúca tabuľka prezentuje počet obyvateľov bývajúcich v obci Kynceľová k roku sčítania obyvateľov.

Bývajúce obyvateľstvo v obci Kynceľová (rok 2011 – SODB 2011)						
	spolu	ženy	0-14	66+	15-65	
obec Kynceľová	386	188	51	52	283	



Zdroj: Štatistický úrad SR, SOBD 2011,

V roku 2011 žilo v obci celkovo 386 obyvateľov, pričom žien bolo 188. Najväčšiu skupinu tvorili obyvatelia od 15 do 65 rokov. Nasledujúca tabuľka prezentuje štruktúru obyvateľstva obce Kynceľová podľa vierovyznania v roku 2011. Obec je podľa kritéria vierovyznania heterogénna s 2 dominantnými vierovyznaniami. Najväčšia časť obyvateľov sa hlásila k rímskokatolíckemu vierovyznaniu (34,21 %) a evanjelickému (29,74 %). Pri 6,84 % nebolo zistené vierovyznanie. Bez vyznania bolo 26,32 % obyvateľov.

Bývajúce obyvateľstvo podľa náboženského vyznania			
Ukazovateľ	SODB 2011	%	
Rímskokatolícke	130	34,21	
Evanjelická	113	29,74	
Gréckokatolícka cirkev	3	0,79	
Bahájske spoločenstvo	1	0,26	
nezistené	26	6,84	
bez vyznania	100	26,32	
Svedkovia Jehovovi	5	1,32	
Iné	6	1,58	
Cirkev československá husitská	1	0,26	
Bratská jednota baptistov	1	0,26	

Zdroj: Štatistický úrad SR, SOBD 2011,

Z hľadiska národnostnej štruktúry sa väčšina obyvateľov hlási k slovenskej národnosti – 96,58 %, česká národnosť bola zastúpená 0,26 %. Pri 3,16 % nebola zistená národnosť.

Bývajúce obyvateľstvo podľa národnosti			
Ukazovateľ	SODB 2011	%	
Slovenská	367	96,58	
nezistená	12	3,16	
Česká	1	0,26	
Moravská	1	0,26	
Rómska	1	0,26	
Ukrajinská	1	0,26	
Maďarská	2	0,53	

Zdroj: www.statistics.sk

Demografia

Pre demografický vývoj je vo všeobecnosti charakteristický znižujúci sa prirodzený prírastok obyvateľstva a starnutie populácie. V prípade obce Kynceľová bol zaznamenaný nárast, a od roku 2010 nerovnomerný vývoj počtu obyvateľov.

Stav obyvateľstva ku koncu obdobia (k 31.12.)											
Obec Kynceľová	2005	2006	2007	2008	2009	2010	2011	2012	2013	2014	2015
k 1.1.	345	351	377	387	387	396	385	385	386	380	376
k 30.6.	347	365	384	387	386	395	385	386	383	378	372
k 31.12	351	377	387	387	396	396	385	386	380	376	367
muži	175	184	198	198	198	201	197	199	199	194	190
ženy	172	181	186	189	188	194	188	187	184	185	182
Index	-	1,074	1,027	1,000	1,023	1,000	0,972	1,003	0,984	0,989	0,976
Priemer Ix											1,005

Zdroj: 20.3.2016, DataCubes, 2016

Počas sledovaného obdobia v priemere počet obyvateľov vzrástol o 16 obyvateľov (v priemere). Priemerný index dosiahol hodnotu 1,005, čo predstavuje priemerný nárast o 0,5 %. K najvyššiemu nárastu došlo v roku 2006, kedy stúpol počet obyvateľov o 26 osôb. Roky s najvyšším poklesom obyvateľstva patrili 2011 a 2015, kedy klesol počet obyvateľov o 11 a 9.

Prirodzený prírastok obyvateľstva



Nasledujúca tabuľka prezentuje prirodzený prírastok/úbytok obyvateľstva v okrese, ako aj prirodzený prírastok v obci Kynceľová.

Prirodzený prírastok											
Obec Kynceľová	2005	2006	2007	2008	2009	2010	2011	2012	2013	2014	2015
okr. B. Bystrica HMPP	-1,45	-1,6	-0,02	0,14	1,12	0,69	0,58	0,09	0,22	-0,09	-0,01
prirodzený prírastok	-1	0	3	-3	0	2	-4	-1	0	-2	-3
hrubá miera pr. príř.	-2,88	0	7,81	-7,75	0	5,06	-10,39	-2,59	0	-5,29	-8,08

Zdroj: 20.3.2016, DataCubes, 2016

Vývoj ukazovateľa hrubej miery prirodzeného prírastku obyvateľstva v okrese v sledovanom období vykazuje pozitívny trend. Počet živonarodených prekračuje v obci počet zomrelých obyvateľov v roku 2007 a 2010. V rokoch 2006, 2009 a 2013 bola vyrovnaná bilancia.

Nasledujúca tabuľka prezentuje počet živonarodených (hrubá miera) v okrese a vývoj počtu narodených za obec Kynceľová. Rastový trend v okrese bol evidovaný do roku 2010, kedy hrubá miera dosiahla 9,87. Do roku 2015 klesol tento počet na 9,23. V súčasnosti je v obci pôrodnosť stabilizovaná, ale bez možnosti identifikovania trendu. Najviac narodených bolo v roku 2007 a 2014 – 6 a 4 živonarodených.

Počet živonarodených											
Obec Kynceľová	2005	2006	2007	2008	2009	2010	2011	2012	2013	2014	2015
okr. B. Bystrica HM	8,36	7,81	9,08	8,93	9,97	9,87	9,83	9,04	8,95	9,06	9,23
narodení	2	2	6	0	2	3	3	3	2	4	1
živonarodení	2	2	6	0	2	3	3	3	2	4	1
hrubá miera živorod.	5,76	5,48	15,63	0	5,18	7,59	7,79	7,78	5,22	10,58	2,69

Zdroj: 20.3.2016, DataCubes, 2016

Štatistika počtu potratov v okrese vykazuje podobné tendencie, ako v prípade obecnej štatistiky. V priebehu sledovaného obdobia nie je možné identifikovať trend. Potrat sa v obci vyskytol náhodne, najviac do roku 2010.

Počet potratov											
Obec Kynceľová	2005	2006	2007	2008	2009	2010	2011	2012	2013	2014	2015
okr. B. Bystrica HM	4	3,65	2,86	2,73	3,02	2,79	3,01	3,24	3,1	2,85	2,9
potratovosť	1	1	1	1	2	1	0	0	0	0	0
hrubá miera potratovosti	2,88	2,74	2,6	2,58	5,18	2,53	0	0	0	0	0
index potratovosti	50	50	16,67	0	100	33,33	0	0	0	0	0
ukončené tehotenstvá	3	3	7	1	4	4	3	3	2	4	1
hrubá miera uk. tehot.	8,65	8,22	18,23	2,58	10,36	10,13	7,79	7,78	5,22	10,58	2,69

Zdroj: 20.3.2016, DataCubes, 2016

Počet zomretých v okrese vykazuje stabilný trend s miernym trendom poklesu. Počet kolíše okolo 9,13 na 1000 obyvateľov. Najvyšší počet bol zaznamenaný v roku 2005. V prípade obce Kynceľová je problematické určenie trendu. Kým v roku 2004 boli evidovaní 3 zomretí, v roku 2011 to bolo 7 a do roku 2015 klesol ich počet na 4.

Počet zomretých											
Obec Kynceľová	2005	2006	2007	2008	2009	2010	2011	2012	2013	2014	2015
okr. B. Bystrica HM	9,81	9,42	9,1	8,78	8,85	9,17	9,25	8,95	8,74	9,15	9,24
zomretí	3	2	3	3	2	1	7	4	2	6	4
hrubá miera úmrtnosti	8,65	5,48	7,81	7,75	5,18	2,53	18,18	10,38	5,22	15,87	10,77

Zdroj: 20.3.2016, DataCubes, 2016

Migrácia obyvateľstva

Migrácia obyvateľstva t.j. rozdiel medzi prísťahovanými a vystťahovanými obyvateľmi vykazuje pozitívny aj negatívny vývoj. Rozhodujúci podiel na migrácii obyvateľstva v obci pripadá na občanov



v produktívnom veku. V sledovanom období vykazoval migračný prírastok okresu negatívny trend vo všetkých rokoch sledovaného obdobia okrem 2007.

Saldo sťahovania

Obec Kynceľová	2005	2006	2007	2008	2009	2010	2011	2012	2013	2014	2015
okr. B. Bystrica HM	-0,65	-0,23	0,01	-0,81	-0,48	-0,24	-0,99	-0,38	-0,54	-0,76	-0,87
migračné saldo	7	26	7	3	9	-2	4	2	-6	-2	-6
hr. miera migr. salda	20,17	71,23	18,23	7,75	23,32	-5,06	10,39	5,19	-15,67	-5,29	-16,15

Zdroj: 20.3.2016, DataCubes, 2016

Najväčší migračný úbytok obyvateľstva v obci bol zaznamenaný v roku 2013 a 2015 a to – 6 osôb. Nasledujúca tabuľka prezentuje absolútne hodnoty migrujúcich za obec Kynceľová. Najvyšší počet obyvateľov migruje mimo územia. Malá časť obyvateľov sa vystažovala mimo hraníc SR.

Migrácia obyvateľstva

Obec Kynceľová	2005	2006	2007	2008	2009	2010	2011	2012	2013	2014	2015
prist'ahovaní	9	28	18	10	14	12	9	11	6	13	5
vyst'ahovaní	2	2	11	7	5	14	5	9	12	15	11

Zdroj: 20.3.2016, DataCubes, 2016

V sledovanom období postupne počet vystažovaných narastá. Stúpajúca tendencia bola zaznamenaná hlavne v roku 2007, 2010 a 2014. V roku 2015 počet vystažovaných klesol na hodnotu 11. Najväčší počet prist'ahovaných bol zaznamenaný v roku 2006 a 2007, kedy sa do obce prist'ahovalo 28 a 18 obyvateľov.

Celkový prírastok

Nasledujúca tabuľka prezentuje vývoj celkového prírastku na 1000 obyvateľov v okrese, ktorý je súčtom prirodzeného a migračného prírastku a absolútne hodnoty za obec. Celkový prírastok vykázal v okrese kladnú hodnotu len v roku 2009 a 2010.

Celkový prírastok (- úbytok)

Obec Kynceľová	2005	2006	2007	2008	2009	2010	2011	2012	2013	2014	2015
okr. B. Bystrica HM	-2,09	-1,83	-0,01	-0,67	0,64	0,45	-0,41	-0,29	-0,32	-0,85	-0,88
celkový prírastok	6	26	10	0	9	0	0	1	-6	-4	-9
hrubá miera celk. pr.	17,29	71,23	26,04	0	23,32	0	0	2,59	-15,67	-10,58	-24,23

Zdroj: 20.3.2016, DataCubes, 2016

Celkový prírastok v obci vykazuje nerovnomerný trend. K najvyššiemu prírastku došlo v roku 2006, kedy počet obyvateľov dosiahol hodnotu 26.

Počet sobášov a rozvodov

Nasledujúce tabuľky prezentujú vývoj počtu sobášov a rozvodov v okrese a sobášnosť a rozvodovosť v obci Kynceľová. Rovnako, ako v prípade predchádzajúcich štatistík, je aj v tomto prípade problematické identifikovanie trendu. Na 1000 obyvateľov v okrese roku 2005 pripadalo 4,68. Do roku 2015 mierne stúpol počet na 5,21.

Počet sobášov

Obec Kynceľová	2005	2006	2007	2008	2009	2010	2011	2012	2013	2014	2015
okr. B. Bystrica HM	4,68	4,51	5,17	5,39	4,67	4,69	4,68	4,53	4,75	4,74	5,21
sobášnosť	1	0	2	1	3	0	3	1	1	2	2
hrubá miera sobášnosti	2,88	0	5,21	2,58	7,77	0	7,79	2,59	2,61	5,29	5,38

Zdroj: 20.3.2016, DataCubes, 2016

V porovnaní s regionálnou štatistikou je sobášnosť v obci nižšia, ako v prípade okresu. Najviac sobášov bolo v obci evidovaných v roku 2009 a 2011. V prípade rozvodovosti boli hodnoty odlišné. Vo všeobecnosti však možno povedať, že počet rozvodov sa vyvíja náhodne, ale nie v každom roku sledovaného obdobia.



Počet rozvodov											
Obec Kynceľová	2005	2006	2007	2008	2009	2010	2011	2012	2013	2014	2015
okr. B. Bystrica HM	2,8	3,23	2,87	2,72	2,39	2,29	2,29	2,47	2,11	2,06	1,88
rozvodovosť	1	2	0	0	0	0	1	0	2	1	0
hrubá miera roz.	2,88	5,48	0	0	0	0	2,6	0	5,22	2,65	0
index rozvodovosti	100	0	0	0	0	0	33,33	0	200	50	0

Zdroj: 20.3.2016, DataCubes, 2016

Hustota obyvateľov

Nasledujúca tabuľka prezentuje hustotu obyvateľov na km². Hustota obyvateľstva v obci je vysoko nad úrovňou Slovenska a okresu. Z dlhodobého hľadiska dochádza v obci k nárastu hustoty obyvateľstva. V roku 2005 dosiahla hustota hodnotu 297,12 a do roku 2015 stúpla na hodnotu 318,1.

Hustota obyvateľov na km2 k 31.12. podľa územie a rok											
Obec Kynceľová	2005	2006	2007	2008	2009	2010	2011	2012	2013	2014	2015
SR	109,87	109,95	110,08	110,26	110,5	110,75	110,09	110,28	110,4	110,51	110,61
okr. B. Bystrica	137,43	137,24	137,16	137	137,09	137,08	137,38	137,34	137,29	137,21	137,1
Obec Kynceľová	297,12	312,54	328,81	331,38	330,52	338,23	329,66	330,09	327,95	323,67	318,1

Zdroj: 20.3.2016, DataCubes, 2016

Veková štruktúra obyvateľstva obce

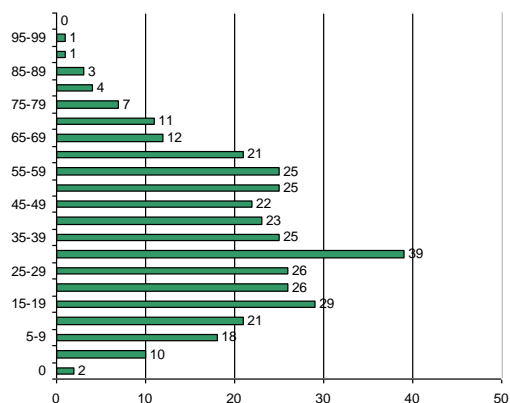
Nasledujúca tabuľka predstavuje vývoj počtu obyvateľov podľa 5 ročných vekových skupín.

Počet obyvateľov ku koncu obdobia (31.12.)											
	2005	2006	2007	2008	2009	2010	2011	2012	2013	2014	2015
Spolu	351	377	387	387	396	396	385	386	380	376	367
0	2	2	7	0	2	4	3	4	2	3	1
1-4	10	10	9	14	12	10	9	6	7	9	10
5-9	18	20	15	16	18	17	18	25	16	12	11
10-14	21	22	24	21	20	21	19	19	23	22	19
15-19	29	32	33	30	31	27	26	22	19	19	19
20-24	26	29	27	32	29	27	30	31	29	29	26
25-29	26	25	29	23	27	31	30	28	29	21	22
30-34	39	40	33	27	28	25	28	28	25	24	24
35-39	25	31	36	46	45	44	34	31	26	30	27
40-44	23	27	31	32	31	30	34	35	43	41	41
45-49	22	26	24	22	25	27	27	29	29	27	26
50-54	25	23	25	25	29	28	23	21	21	24	26
55-59	25	21	22	23	22	27	24	23	22	27	23
60-64	21	26	27	32	30	26	23	24	25	26	29
65-69	12	17	18	17	20	22	27	27	29	25	23
70-74	11	10	11	11	10	11	16	17	18	20	22
75-79	7	6	4	6	9	11	8	8	8	7	10
80-84	4	6	5	5	4	3	3	5	6	7	6
85-89	3	3	5	3	3	3	2	2	2	1	1
90-94	1	1	2	2	1	2	1	0	0	1	1
95-99	1	0	0	0	0	0	0	1	1	1	0
100+	0	0	0	0	0	0	0	0	0	0	0

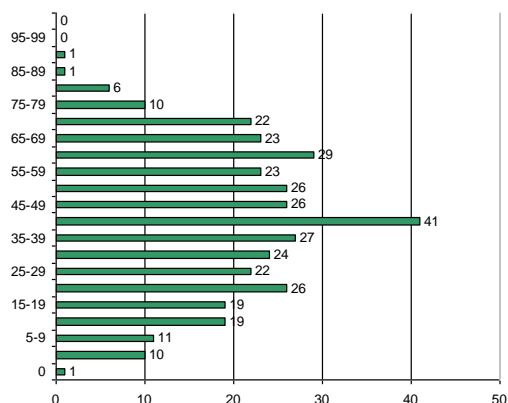
Zdroj: 20.3.2016, DataCubes, 2016



2005



2015



K najvyššiemu nárastu došlo vo vekových skupinách od 40 - 44. Sledovanie jednotlivých vekových skupín je dôležité z hľadiska formovania ponuky služieb a formovania infraštruktúry v obci Kynceľová.

Prognózy

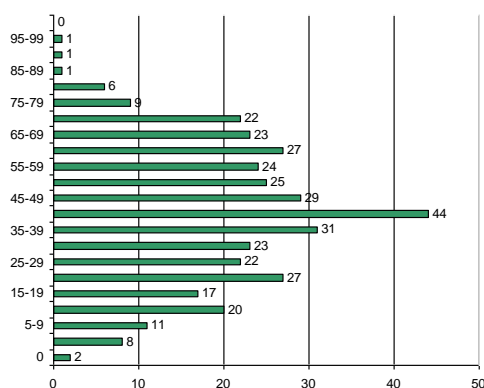
V prípade, že sa doterajší trend zachová, v nasledujúcich 11 rokoch by malo dôjsť k nárastu počtu obyvateľov. Do roku 2026 by mal počet obyvateľov stúpnuť na 407.

Počet obyvateľov ku koncu obdobia (31.12.)

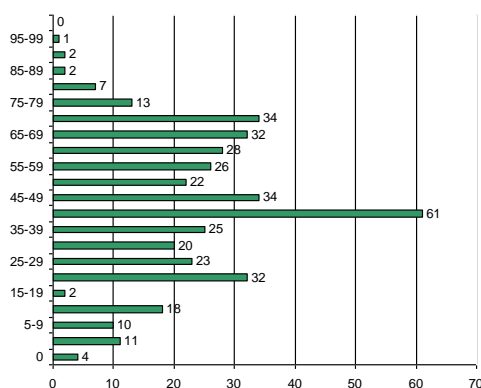
	2016	2017	2018	2019	2020	2021	2022	2023	2024	2025	2026
Spolu	372	376	377	381	383	386	389	394	398	402	407
0	2	2	3	3	3	3	3	4	4	4	4
1-4	8	8	8	9	9	9	10	10	10	10	11
5-9	11	12	12	13	13	12	12	11	11	11	10
10-14	20	20	20	20	19	19	19	19	19	19	18
15-19	17	16	14	13	11	10	8	7	5	4	2
20-24	27	27	26	25	25	26	27	29	30	31	32
25-29	22	23	23	23	24	24	24	24	24	23	23
30-34	23	23	23	22	22	22	21	21	20	20	20
35-39	31	30	29	29	28	28	27	26	26	25	25
40-44	44	46	47	49	51	53	54	56	58	60	61
45-49	29	29	30	30	31	31	32	32	33	33	34
50-54	25	24	24	24	23	23	23	23	22	22	22
55-59	24	25	25	25	25	25	25	25	26	26	26
60-64	27	27	27	27	27	27	27	28	28	28	28
65-69	23	24	24	25	25	25	26	27	29	30	32
70-74	22	23	24	25	26	28	29	30	31	33	34
75-79	9	10	10	10	11	11	11	12	12	12	13
80-84	6	6	6	6	6	7	7	7	7	7	7
85-89	1	1	1	1	1	1	1	1	1	2	2
90-94	1	1	1	1	1	2	2	2	2	2	2
95-99	1	1	1	1	1	1	1	1	1	1	1
100+	0	0	0	0	0	0	0	0	0	0	0



2016



2026



Ďalšie demografické charakteristiky

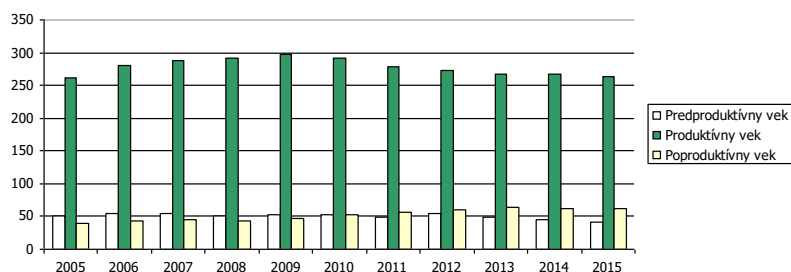
Nasledujúce tabuľky prezentujú vývoj počtu obyvateľov a predpokladaný vývoj podľa hlavných vekových skupín. Najväčší podiel pripadá na obyvateľov v produktívnom veku, najmenší podiel na obyvateľov v predproduktívnom veku. V skupine v poproduktívnom veku bol zaznamenaný výrazný nárast. Za 11 ročné obdobie stúpol počet obyvateľov o 24 osôb. V skupine v produktívnom veku bol zaznamenaný nárast o 2. Počet obyvateľov v predproduktívnom veku zaznamenal pokles do roku 2015 o 10 obyvateľov.

Obyvateľstvo podľa štruktúry základných vekových skupín

	2005	2006	2007	2008	2009	2010	2011	2012	2013	2014	2015
Predproduktívny vek	51	54	55	51	52	52	49	54	48	46	41
Produktívny vek	261	280	287	292	297	292	279	272	268	268	263
Poproduktívny vek	39	43	45	44	47	52	57	60	64	62	63

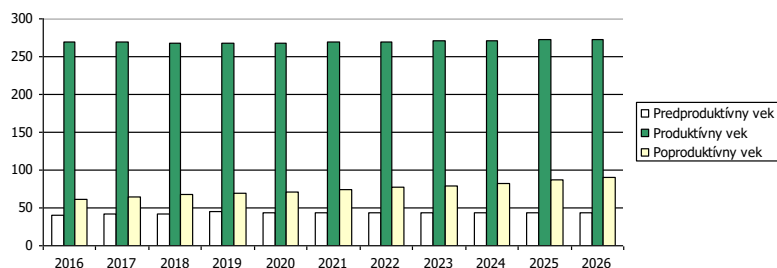
Zdroj: 20.3.2016, DataCubes, 2016

Vývoj vekovej štruktúry obyvateľstva v sledovanom období



Ako prezentuje graf, za uvedených 11 rokov došlo k poklesu vo vekovej skupine predproduktívneho veku. Nasledujúca tabuľka prezentuje predpokladaný vývoj v hlavných vekových skupinách do roku 2026.

Predpokladaný vývoj počtu obyvateľstva do roku 2026





Do roku 2026 sa predpokladá nárast obyvateľov v každej skupine obyvateľov. Skupina v poproduktívneho veku by mala narásť v roku 2026 na 91.

Predpokladaný vývoj počtu obyvateľstva do roku 2026

	2016	2017	2018	2019	2020	2021	2022	2023	2024	2025	2026
Predproduktívny vek	41	42	42	45	44	44	44	44	44	43	44
Produktívny vek	269	269	268	267	268	269	269	271	271	272	273
Poproduktívny vek	62	65	67	70	71	74	77	79	83	87	91

Najviac ekonomicky činného obyvateľstva pripadá na vekovú skupinu od 40 do 44 rokov. Naopak najmenšiu skupinu ekonomicky aktívneho obyvateľstva tvoria obyvatelia od 15 do 19 rokov. Pokles v medzioročnom porovnaní 2005 až 2015 bol zaznamenaný v skupine od 15 do 19, 25 - 34 a 55 až 59.

Ekonomicky aktívne obyvateľstvo podľa štruktúry veku k 2005 a 2015

Vek	2005	2015	rozdiel 2015 -2005
15-19		29	19
20-24		26	26
25-29		26	22
30-34		39	24
35-39		25	27
40-44		23	41
45-49		22	26
50-54		25	26
55-59		25	23
60-64		21	29

Zdroj: <http://px-web.statistics.sk/PXWebSlovak/>

Z ekonomického hľadiska je daná štruktúra vyhovujúca. Nasledujúca tabuľka prezentuje štruktúru ekonomicky aktívneho obyvateľstva podľa jednotlivých sektorov národného hospodárstva. Najviac obyvateľov je zamestnaných v sekundárnom sektore – výroba (44) a službotvornom sektore (125).

Ekonomicky aktívne obyvateľstvo

	spolu	odchádzajúci za prácou	prim. sektor	sekund. sektor	terc. sektor	hosp. domácnosti
Kynceľová	189	156	9	44	125	134

Zdroj: Štatistický úrad SR, SOBD 2011,

Ako prezentuje tabuľka, pomerne veľká časť obyvateľov každodenne odchádza za prácou mimo obce Kynceľová. Z celkového počtu ide ekonomicky aktívneho obyvateľstva ide až o 156 obyvateľov, čo tvorí 82,53 %.

Národnostná štruktúra obyvateľstva

Z hľadiska národnostnej štruktúry sa väčšina obyvateľov hlási k slovenskej národnosti – 96,58 %, česká národnosť bola zastúpená 0,26 %. Pri 3,16 % nebola zistená národnosť.

Bývajúce obyvateľstvo podľa národnosti

Ukazovateľ	SODB 2011	%
Slovenská	367	96,58
nezistená	12	3,16
Česká	1	0,26
Moravská	1	0,26
Rómska	1	0,26
Ukrajinská	1	0,26
Maďarská	2	0,53

Zdroj: www.statistics.sk

2.7. VZDELANIE A ZAMESTNANOSŤ

V obci majú najvyšší podiel vo vzdelanostnej štruktúre obyvateľstva občania s úplným stredným vzdelaním – 23,95 % a vysokoškolským vzdelaním II stupňa – 15,00 %. Obyvatelia so základným vzdelaním boli zastúpení 9,47 % a bez školského vzdelania – 13,42 % (pripadá hlavne na deti bez ukončenej školskej dochádzky).



Podrobná vzdelanostná štruktúra obyvateľov obce v roku 2012

dosiahnuté vzdelanie	počet	%
úplné stredné odborné (s maturitou)	91	23,95
vysokoškolské magisterské, inžinierske, doktorské	57	15,00
bez školského vzdelania	51	13,42
učňovské (bez maturity)	50	13,16
základné	36	9,47
stredné odborné (bez maturity)	31	8,16
úplné stredné všeobecné	23	6,05
nezistené	12	3,16
úplné stredné učňovské (s maturitou)	13	3,42
vysokoškolské bakalárske	7	1,84
vyššie odborné vzdelanie	4	1,05
vysokoškolské doktorandské	11	2,89

Zdroj: statistics.sk, 10.3.2016

Z hľadiska uplatnenia sa obyvateľstva na trhu práce má uvedená vzdelanostná štruktúra vyhovujúci pomer. Z hľadiska ďalšieho vývoja je potrebné v obci ďalej zvyšovať počet obyvateľov s úplným stredným vzdelaním a odborným vzdelaním s maturitou.

Vývoj nezamestnanosti

Nasledujúca tabuľka prezentuje počet nezamestnaných v obci. V roku 2015 bolo v obci evidovaných 16 nezamestnaných. Miera nezamestnanosti v obci dosiahla hodnotu 6,1 %.

Nezamestnaní v obci	2005	2006	2007	2008	2009	2010	2011	2012	2013	2014	2015
Kynceľová	11	10	5	9	20	22	18	13	12	15	16
z toho ženy	5	6	2	5	11	12	9	4	4	7	7
Produktívny vek	261	280	287	292	297	292	279	272	268	268	263
Miera nezamestnanosti	4,2	3,6	1,7	3,1	6,7	7,5	6,5	4,8	4,5	5,6	6,1

Zdroj: 20.3.2016, DataCubes, 2016

Relatívny počet evidovaných nezamestnaných obyvateľov v obci a regióne prezentuje nasledujúca tabuľka.

Miera evidovanej nezamestnanosti podľa územie, pohlavie a rok v %	2004	2005	2006	2007	2008	2009	2010	2011	2012	2013	2014
Slovenská republika	15,6	13,1	11,4	9,4	8,0	8,4	12,7	12,5	13,6	14,4	13,5
Banskobystrický kraj	19,50	18,32	16,12	14,10	14,25	19,19	18,86	19,83	20,81	18,26	17,22
Okres B.Bystrica	8,68	7,40	5,54	4,33	4,40	8,43	8,95	9,56	9,82	9,22	8,90
Muži	8,48	6,84	5,02	3,77	3,86	8,64	8,89	9,71	10,03	9,54	8,91
Ženy	8,88	7,99	6,11	4,98	5,03	8,19	9,02	9,41	9,60	8,89	8,88

Zdroj: 20.11.2015, DataCubes, 2015, ŠÚ SR,

Vyššia miera evidovanej nezamestnanosti bola takmer počas celého obdobia v prípade mužskej populácie. V roku 2014 dosiahla úroveň 8,91 %. Najvyššiu úroveň dosiahla v roku 2012 (10,03 %). Najväčší počet nezamestnaných obyvateľov pripadal na skupinu vo veku od 35-49 a rizikóvu skupinu 25 až 34 rokov. V tejto skupine podiel neustále narastá. K znižovaniu podielu dochádza v prípade skupiny od 15 do 24 rokov, kedy do roku 2014 klesol podiel na 15,2 %.

Počet uchádzačov o zamestnanie podľa veku v %	2004	2005	2006	2007	2008	2009	2010	2011	2012	2013	2014
Okr. B.Bystrica	19,3	18,0	16,0	15,7	14,5	16,3	16,1	14,5	17,5	17,0	15,2
15-24	23,0	22,7	23,0	21,6	22,8	25,7	25,8	25,3	24,9	24,0	24,4
25-34	36,3	36,0	35,4	34,9	32,6	30,8	30,6	29,6	30,9	31,4	31,6
35-49	21,4	23,4	25,6	27,8	30,0	27,1	27,5	30,7	26,7	27,6	28,7

Zdroj: 20.11.2015, DataCubes, 2015, ŠÚ SR,



Významným ukazovateľom na trhu práce je doba evidencie nezamestnaných obyvateľov. Dve najväčšie skupiny tvorili nezamestnaní s dĺžkou evidencie od 4 do 6 mesiacov a v skupine nad 12 mesiacov. Z nej je najpočetnejšou skupinou skupina nezamestnaných nad 48 mesiacov. Negatívom je zvyšovanie počtu obyvateľov práve dlhodobo nezamestnaných nad 24 mesiacov, ktorí strácajú pracovné návyky. Nasledujúca tabuľka prezentuje vývoj nezamestnanosti podľa vzdelanostnej štruktúry uchádzačov. Najväčšou skupinou je skupina obyvateľov s nižším stredným vzdelaním a úplným stredným odborným vzdelaním.

Vzdelanostná štruktúra nezamestnaných v %											
	2004	2005	2006	2007	2008	2009	2010	2011	2012	2013	2014
Zákl. a bez vzdel.	21,4	26,5	33,2	36,8	37,0	30,6	21,9	18,3	20,2	24,9	28,5
Nižšie stredné	44,5	40,6	37,2	36,1	39,5	34,3	35,8	41,2	43,0	36,5	35,0
Úplné stredné	30,2	29,1	27,7	23,9	20,2	31,9	35,3	33,8	32,1	32,9	30,3
Vysokoškolské	3,9	3,7	1,9	3,4	3,4	3,2	7,0	6,7	4,8	5,7	6,5

Zdroj: 20.11.2015, DataCubes, 2015, ŠÚ SR,

Obyvatelia so základným vzdelaním sa podieľali na nezamestnanosti 25 %.

Verejné služby zamestnanosti

Na zabezpečovanie práva občanov na zamestnanie je zriadený ÚPSVaR ako verejnoprávna inštitúcia, ktorý v rozsahu svojej pôsobnosti, ako jeden z viacerých subjektov v súčinnosti s reprezentatívnymi organizáciami zamestnancov a zamestnávateľov vykonáva politiku zamestnanosti. ÚPSVaR je hlavnou inštitúciou realizujúcou politiku trhu práce, čo je systém podpory a pomoci občanom pri ich začleňovaní na pracovné miesta na trhu práce formou sprostredkovania zamestnania, poskytovania poradenstva, prispôsobovaním profesijnej štruktúry nezamestnaných a zamestnancov pomocou rekvalifikácií, podporovanie vytváranie nových pracovných miest zamestnávateľmi pomocou poskytovania príspevkov v rámci aktívnej politiky trhu práce a poskytovaním podpory v nezamestnanosti. Pri poskytovaní verejných služieb zamestnanosti obec spolupracuje s ÚPSVaR v meste B.Bystrica, pri vytváraní dočasných pracovných miest, ktoré sú nevyhnutným predpokladom zachovania pracovných návykov dlhodobo nezamestnaných. Obec spolupracuje rovnako aj pri realizácii aktívnej politiky trhu práce (APTP), v rámci ktorej sa pomocou nástrojov APTP predovšetkým podporuje vytváranie nových pracovných miest zamestnávateľmi, ako aj obcou samotnou. Obec v oblasti aktívnej politiky zamestnanosti dočasne zamestnáva nezamestnaných občanov v rámci aktívnych prác a malých obecných služieb. V prevažnej miere výkon týchto pracovných činností zahŕňa údržbu verejných priestranstiev.

Štruktúra zamestnanosti

Nasledujúca tabuľka prezentuje štruktúru pracujúcich podľa jednotlivých odvetví národného hospodárstva. Najväčšie zastúpenie majú v regióne priemyselné odvetvia, obchod, vzdelávanie a verejná správa. Silne zastúpené je aj zdravotníctvo. Od roku 2010 sa podiel priemyslu na zamestnaní mierne zvýšil (17 %). Najvýraznejší pokles nastal v prípade zdravotníctva.

Štruktúra zamestnanosti podľa odvetvovej klasifikácie v %					
	2010	2011	2012	2013	2014
Poľnohospodárstvo, lesníctvo ...	2,1	2,1	3,1	2,1	2,1
Priemysel spolu	16,4	17,5	18,0	17,3	17,0
Ťažba a dobývanie	0,1	0,1	0,1	0,1	0,1
Priemyselná výroba	13,7	15,0	15,6	14,7	14,0
Dodávka elektriny, plynu...	1,4	0,9	0,7	0,5	0,7
Dodávka vody; čistenie a odvo...	1,2	1,6	1,6	2,2	2,2
Stavebníctvo	4,0	5,4	5,5	3,9	3,9
Veľkoobchod a maloobchod; ...	13,5	14,3	14,9	17,2	16,6
Doprava a skladovanie	4,9	5,4	5,6	5,1	5,5
Ubytovacie a stravovacie služby	1,7	1,9	2,0	2,0	1,9
Informácie a komunikácia	3,1	3,0	3,0	3,1	3,0
Finančné a poisťovacie činnosti	2,0	2,0	1,9	2,2	2,3
Činnosti v oblasti nehnuteľností	1,3	1,3	1,2	1,3	1,1
Odborné a vedecké činnosti	2,8	5,1	4,3	2,7	2,8
Administratívne a podporné služby	2,6	1,8	2,4	2,0	2,2



Verejná správa a obrana; povi...	14,9	13,5	13,4	13,6	14,4
Vzdelávanie	15,8	12,6	11,8	14,7	14,0
Zdravotníctvo a sociálna pomoc	12,1	11,1	10,6	10,0	10,8
Umenie, zábava a rekreácia	1,9	2,2	1,5	1,6	1,5
Ostatné činnosti	0,7	0,8	0,9	1,2	0,8

Zdroj: DataCubes, ŠÚ SR, 2015

V obci sú obyvatelia zamestnaní hlavne v malých výrobných rodinných prevádzkach a v službách. Vzhľadom na veľkosť obce je pracovný trh obmedzený.

Nasledujúca tabuľka prezentuje štruktúru ekonomicky aktívneho obyvateľstva podľa jednotlivých sektorov národného hospodárstva. Najviac obyvateľov je zamestnaných v sekundárnom sektore – výroba (44) a službotvornom sektore (125).

Ekonomicky aktívne obyvateľstvo						
	spolu	odchádzajúci za prácou	prim. sektor	sekund. sektor	terc. sektor	hosp. domácnosti
Kynceľová	189	156	9	44	125	134

Zdroj: Štatistický úrad SR, SOBD 2011,

Ako prezentuje tabuľka, pomerne veľká časť obyvateľov každodenne odchádza za prácou mimo obce Kynceľová. Z celkového počtu ide ekonomicky aktívneho obyvateľstva ide až o 156 obyvateľov, čo tvorí 82,53 %.

2.8. BÝVANIE

Prevládajúcou funkciou obce Kynceľová je bývanie. Prevažuje len individuálna bytová výstavba. Nasledujúca tabuľka prezentuje početnosť bytového fondu v súčasnosti.

Obývané byty a domy (2011)			
	spolu	byty v rodinnom dome	domy
Obec Kynceľová	132	131	90

Zdroj: Štatistický úrad SR, SOBD 2011

V obci Kynceľová bolo v roku 2011 evidovaných 132 bytov. Bytov v rodinnom dome bolo 131 bytov. Nasledujúca tabuľka prezentuje počet neobývaných bytov podľa dôvodu neobývanosti. Najviac bytov bolo trvalo neobývaných z iných dôvodov - 8.

Neobývané byty podľa dôvodu neobývanosti (2011)				
zmena vlastníctva	rekreácia	nespôsobilé na bývanie	z iných dôvodov	s nezistenou obývanosťou
0	1	0	8	1

Zdroj: Štatistický úrad SR, SOBD 2011

Z hľadiska vlastníctva boli najpočetnejšou skupinou byty v osobnom vlastníctve v rodinných domoch (104).

Byty podľa formy vlastníctva (2011)					
vlastné v obytných domoch	byty vo vlast. v rodinných domoch	obecné byty	družstevné byty	iné	
11	104	0	0	13	

Zdroj: Štatistický úrad SR, SOBD 2011

Veľkostná kategorizácia bytov

Nasledujúca tabuľka prezentuje štruktúru bytov podľa podlahovej plochy. Najviac bytov v obci Kynceľová disponuje plochou od 81 do 120 m² – 73 bytov. Byty so 40 až 80 m² boli zastúpené v počte 14.

Byty podľa celkovej podlahovej plochy RD				
Byty spolu	- 40 m ²	40 - 80 m ²	81 - 120 m ²	120+ m ²



v RD 0 14 73 44
 Zdroj: Štatistický úrad SR, SOBD 2011

Z hľadiska počtu obytných miestností sú v obci najviac zastúpené byty 3 a 5+ izbové. Treťou najväčšou skupinou sú 4 izbové byty. Byty s 2 obytnými miestnosťami sú zastúpené v počte 10.

Byty podľa počtu obytných miestností									
1	2	3	4	5+					
1	10	46	28	47					

Zdroj: Štatistický úrad SR, SOBD 2011

Vybavenosť bytov a iné charakteristiky

Nasledujúca tabuľka prezentuje vybavenosť bytov a domácností. Spoločný zdroj pitnej vody malo 115 domácností.

Byty podľa zásobovania vodou v RD				
v byte - spoločný zdroj	v byte - vlastný zdroj	mimo bytu	bez vodovodu	
115	4	0	0	

Zdroj: Štatistický úrad SR, SOBD 2011

Ďalšiu vybavenosť bytov/domácností, prezentujú nasledujúce tabuľky. Celkovo bol v roku 2011 pripojených do siete internet 83 bytov, a pevnou linkou disponovalo 62 bytov.

Vybavenosť bytov a domácností v obci v RD					
podľa vybavenosti domácností			podľa pripojenia		
mobilný telefón	PC/notebook	osobné auto	na pevnú tel. linku	na internet	
110	85	89	62	83	

Zdroj: Štatistický úrad SR, SOBD 2011

Najviac bytov v obci Kynceľová je v súčasnosti vykurovaných prostredníctvom ústredného lokálneho kúrenia. Iný typ vykurovania využívali cca. 16 bytov.

Obývané byty podľa typu kúrenia				
ústredné diaľkové	ústredné lokálne	iný	bez kúrenia	
1	105	16	0	

Zdroj: Štatistický úrad SR, SOBD 2011

V súvislosti s využívaným zdrojom energie je najväčší počet bytov zastúpených plynom – 97 a pevným palivom – 17 bytov. Elektrickú energiu na vykurovanie využíva 5 bytov.

Obývané byty podľa zdrojov energie						
plyn	elektrina	kvapalné palivo	pevné palivo	iný	žiadny	
97	5	0	17	1	0	

Zdroj: Štatistický úrad SR, SOBD 2011

Súčasťou obytných štruktúr je aj občianska vybavenosť, väčšinou jestvujúca. V návrhu sa predpokladá budovanie nových zariadení občianskej vybavenosti. V súvislosti s návrhom novej zástavby sa nepredpokladajú žiadne veľkoplošné asanácie. Strategickým cieľom bytovej výstavby by malo byť - dosiahnuť bežný európsky štandard. Bývanie pre mladé rodiny, obyvateľov žijúcich pod hranicou sociálneho minima a prestárlych občanov by malo byť porovnateľné so sociálnou výstavbou v krajinách EÚ.

2.9. PODNIKATEĽSKÉ SUBJEKTY A INŠTITÚCIE

V obci sa odporúča rozvíjať výroba a služby hlavne v týchto smeroch:

- rozvoj malých podnikov
- rozvoj cestovného ruchu a turizmu
- rozvoj terciárnej sféry (služby, obchod)



Nasledujúca tabuľka prezentuje štruktúru podnikateľských osôb – fyzické osoby podľa právnej formy. Najväčší počet je zastúpený živnostenskými podnikaniami. Do roku 2014 klesol ich počet na 35 osôb.

Fyzické osoby - podnikatelia											
o. Kynceľová	2004	2005	2006	2007	2008	2009	2010	2011	2012	2013	2014
Fyz. osoby – podnik.	45	46	43	46	43	41	42	45	44	46	40
Živnostníci	43	44	41	44	41	39	39	42	40	41	35
Slobodné povolania	1	1	1	1	1	1	2	2	2	3	3
SHR	1	1	1	1	1	1	1	1	2	2	2

Zdroj: ŠÚSR, DataCubes, 2015

Nasledujúca tabuľka prezentuje počet podnikateľských osôb. Celkovo je v obci činných 59 právnických osôb. Z celkového počtu bolo 9 neziskových a 50 ziskových subjektov.

Právnické osoby v obci											
o. Kynceľová	2004	2005	2006	2007	2008	2009	2010	2011	2012	2013	2014
Právnické osoby spolu	13	14	15	17	20	29	45	46	44	51	59
Práv. osoby ziskové	8	9	9	11	14	21	37	37	35	42	50
Práv. osoby neziskové	5	5	6	6	6	8	8	9	9	9	9

Zdroj: ŠÚSR, DataCubes, 2015

V skupine ziskových subjektov je situácia stabilizovaná. V obci majú sídlo nasledujúce podnikateľské subjekty:

1. AC-IDEA, s.r.o.
2. ADELEK, s.r.o.
3. ASINELL, s.r.o.
4. AUTOPELA SLOVAKIA spol. s.r.o.
5. Bitguard s.r.o.
6. CBS Maľované Mapy, s.r.o.
7. CBS spol, s.r.o.
8. CBS Vydavateľstvo, s.r.o.
9. Central Europe Logistic, s.r.o.
10. DAMAX Cafe s.r.o.
11. DAMAX TRADE s.r.o.
12. DVOREC s. r. o.
13. EKOPAL ENERGY s.r.o.
14. GEMINY s.r.o.
15. JKINVEST s.r.o.
16. Juraj Jágerský
17. K & L CONSULTING spol. s r.o.
18. KALTING - IP, s.r.o.
19. Kamot, s.r.o.
20. L & M interiér, s.r.o.
21. MAJO - SPLAV HRONA s.r.o.
22. Marcel Olšiak s.r.o.
23. MBC Consulting s. r. o.
24. Mojmír Kapusta
25. Mojmír Kapusta BB s.r.o.
26. PEMA STAVING, s.r.o.
27. PMR-ELEKTRO s. r. o.
28. PRIMAUTO s.r.o.
29. PRO-FES, s.r.o.
30. Prvá-konzultačná, spol. s r.o.
31. RBMS s.r.o.
32. ROMIAL s.r.o.
33. SENDA s.r.o.
34. SEXTA s.r.o.
35. SCHNELL Slovakia s.r.o.
36. STAPEX s.r.o. " v likvidácii "
37. Zóna B, spol.s r.o.

Medzi najvýznamnejšie podnikateľské subjekty v obci patrí ENVIGEO, a.s., píla, drevovýroba, kovovýroba, atď.. Priemyselné areály sú alokované v severnej časti katastra smerom na mestskú časť Sásová a v juhozápadnej časti pozdĺž cesty III. triedy. Areál firmy Envigeo a.s. a ďalších podnikateľských subjektov (Polux, s.r.o., a.i.) sa nachádzajú na vstupe do obce.

Terciárny sektor

V obci sú poskytované nevyhnutné obchodno-obslužné služby, služby verejnej administratívy a správy. Tieto služby sú zabezpečované drobnými živnostníkmi a obcou.

Pol'nohospodárska výroba

Z hľadiska poľnohospodárskeho pôdneho fondu a poľnohospodárskej výroby patrí riešené územie do administratívnej jednotky Kynceľová, ktorá je začlenená do okresu B. Bystrica, kraj Banskobystrický. Celková výmera poľnohospodárskej pôdy je len 94,8 ha, z čoho orná pôda zaberá 34,4 ha. Celkový podiel poľnohospodárskej pôdy na celkovej výmere sa nepatrne znižuje. Podiel na celkovej výmere má poľnohospodárska pôda 81,2 %.

Výmera poľnohospodárskej pôdy v obci Kynceľová											
	2005	2006	2007	2008	2009	2010	2011	2012	2013	2014	2015



% z celkovej výmery	82,5	82,3	82,2	82,2	82,2	82,1	82,1	81,8	81,3	81,2	81,2
Pol'nohosp. pôda - spolu	96,3	96,1	96,0	96,0	96,0	95,9	95,9	95,5	95,0	94,8	94,8
- orná pôda	35,0	34,9	34,8	35,0	35,0	34,6	34,5	34,5	34,5	34,4	34,4
- záhrada	8,2	8,2	8,1	7,9	7,9	8,2	8,2	8,2	8,2	8,2	8,2
- trvalý trávny porast	53,1	53,1	53,1	53,1	53,1	53,1	53,1	52,8	52,3	52,2	52,2

Zdroj: DataCubes, ŠÚ SR, 2015

Rastlinná výroba

Rastlinná výroba v regióne je zameraná na produkciu zmiakov a viacročných krmovín. Nasledujúca tabuľka prezentuje hektárovú úrodu v regióne. Najvyššiu hektárovú úrodu majú zemiaky, a ich celková produkcia výrazne klesla.

Hektárová úroda podľa hospodárske rastliny											
	2004	2005	2006	2007	2008	2009	2010	2011	2012	2013	2014
Zrniny spolu	3,78	1,76	3,13	3,00	4,26	3,82	2,60	3,61	3,94	3,07	4,72
Obilniny	3,78	3,32	3,13	3,00	4,26	3,82	2,60	3,61	3,94	3,07	4,73
Olejninny	3,06	2,23	2,40	2,33	2,18	1,74	2,09	1,66	1,68	2,02	2,46
Zemiaky	23,49	18,81	15,84	17,45	18,13	13,05	6,84	15,57	13,41	6,76	5,77
Viacr. krm. na or. p.	5,64	7,27	6,11	5,32	7,28	4,64	4,55	3,76	5,21	5,53	5,21

Zdroj: 20.3.2016, DataCubes, 2016

Pol'nohospodárska výroba je zabezpečovaná prostredníctvom Pol'nohospodárskeho družstva Zvolenské Nemce. Rastlinná produkcia sa postupne prispôsobuje reálnemu dopytu po jej produktoch. Najviac rentabilnými a pestovanými sú obiloviny a krmoviny. Krmoviny, ktoré sa pestujú, predurčujú zabezpečenie potreby krmovín pre rozvoj živočíšnej výroby (ÚPN, 2005, s. 58).

Živočíšna výroba

Nasledujúca tabuľka prezentuje štruktúru a počty hospodárskych zvierat v okrese B. Bystrica. Z hľadiska živočíšnej výroby sa okres zameriava hlavne na chov hydiny a oviec. Nasledujúca tabuľka prezentuje intenzitu chovu v okrese.

Intenzita chovu hospodárskych zvierat											
	2004	2005	2006	2007	2008	2009	2010	2011	2012	2013	2014
Hov. dob. (na 100 ha pol. p.)	37,0	38,0	37,1	41,9	47,3	42,8	39,4	38,8	39,1	40,1	38,3
Kravy (na 100 ha pol. p.)	16,9	17,4	16,9	18,4	21,0	19,5	18,3	18,6	17,6	17,9	17,1
Ovce (na 100 ha pol. p.)	65,0	67,4	67,7	73,0	82,9	79,7	86,4	89,0	96,8	101,4	99,9
Ošípané (na 100 ha or. pôdy)	18,2	24,9	19,2	19,4	17,5	15,7	14,5	10,9	10,8	10,5	10,8
Hydina (na 100 ha or. pôdy)	542,2	2 240,4	1 415,6	2 254,0	2 094,3	1 975,0	624,2	671,9	658,5	644,3	663,4
Sliepky (na 100 ha or. pôdy)	496,1	1 433,2	1 364,3	2 202,1	2 007,6	1 888,0	538,8	579,9	568,3	556,1	572,6

Zdroj: 20.3.2016, DataCubes, 2016

Pol'nohospodárstvo vytvára dobrú základňu pre rozvoj spracovateľského priemyslu i pre rozvoj iných druhov činnosti. Rozhodujúcim determinantom, ktorý ovplyvňuje využiteľnosť krajinnej štruktúry územia, ako aj celý výrobný proces pol'nohospodárskej výroby, je pol'nohospodárska pôda, jej pôdno-agronomické a agrotechnické vlastnosti a vklady spoločnosti na zachovanie a zvýšenie pôdnej úrodnosti. Živočíšna výroba v obci je zameraná na chov hovädzieho dobytku. U drobných užívateľov pol'nohospodárskej pôdy a záhumienkárov, okrem chovu hovädzieho dobytku a oviec, sa pre samozásobovanie chovajú ošípané a hydina (ÚPN, 2005, s. 58).

2.10. ŠKOLSTVO A VZDELANIE

Na základe zákona č. 416/2001 Z. z. o prechode niektorých pôsobností z orgánov štátnej správy na obce a na vyššie územné celky s účinnosťou od 1. 7. 2002 prešli materské školy, základné školy a základné umelecké školy do zriaďovateľskej pôsobnosti obcí a miest. V súčasnosti sa spoločenské a sociálne zmeny odzrkadlili aj v potrebách kapacít, ako aj racionalizačných opatreniach vzhľadom k ekonomike prevádzkovania týchto zariadení. Boli zredukované počty zariadení i v centre regiónu a záujmovom území. V obci sa nenachádza základná ani materská škola.



2.11. SOCIÁLNA SFÉRA

Sociálne služby sa poskytujú v zariadeniach sociálnych služieb, ktorých zriaďovateľmi je obec, fyzické a právnické osoby, a ostatné orgány miestnej štátnej správy a samosprávy. Tie poskytujú sociálne služby v zmysle zákona NR SR č. 448/2008 o sociálnych službách z. z. v znení neskorších predpisov. Sociálna starostlivosť je občanom poskytovaná poskytovaním rôznych sociálnych dávok, ktoré vypláca ÚPSVaR v B. Bystrici, opatrovateľskú službu občanom na to odkázaným zabezpečuje zo zákona obec.

Obec v rámci originálnych samosprávnych kompetencií poskytuje opatrovateľskú službu obyvateľom obce. Obec zabezpečuje dohľad nad nesvojprávnymi občanmi (spolupráca s okresným súdom), plní funkciu osobitného príjemcu sociálnych dávok a pomoc v krízových situáciách (živelná pohroma, rodinná tragédia....). Nasledujúca tabuľka prezentuje kapacitu a dostupnosť sociálnych služieb v okrese B.Bystrica.

Sociálne zariadenia v okrese B. Bystrica											
Okres B.Bystrica	2004	2005	2006	2007	2008	2009	2010	2011	2012	2013	2014
Počet zariadení	26	28	29	32	33	41	46	34	32	47	44
Počet miest k 31.12 spolu	843	855	875	903	886	1039	1182	1078	1051	1070	1100
P.m. v domov. dôchodcov	217	229	223	222	221	0	0	0	0	0	0
P.m. v penziónoch	64	54	54	53	54	0	0	0	0	0	0
P.m. v DSS pre pos. dosp.	150	150	215	218	210	272	379	355	396	405	410
P.m. v DSS pre postih. deti	71	71	31	29	27	49	45	43	40	40	36
P.m. v detských domovoch	124	111	114	118	125	139	141	144	145	146	154
P.m. v zariadenia pre Seni.	0	0	0	0	0	285	307	229	185	193	210

Zdroj: DataCubes, ŠÚ SR, 2015

Trendy

Sociálne služby pomáhajú v kritických situáciách jednotlivcom, rodinám alebo určitým skupinám občanov zvládnuť starostlivosť o seba alebo o domácnosť a podporujú tak pozitívnu spoločenskú atmosféru v komunite. Význam sociálnych služieb nie je dôležitý len vzhľadom na množstvo ľudí, ktoré ich potrebuje, ale hlavne preto, že bez ich pôsobenia by časť občanov nemala možnosť podieľať sa na spoločenskom živote, nebolo by možné uplatnenie ich ľudských a občianskych práv a dochádzalo by k ich sociálnemu vylúčeniu. Programové vyhlásenie vlády (ďalej len PVV) na roky 2010-2014 z augusta 2010 s hlavným odkazom Občianska zodpovednosť a spolupráca. V sociálnej oblasti sa vláda sústreďuje na podporu životnej úrovne obyvateľstva, a to aj v komplikovanej situácii prebiehajúcej hospodárskej krízy. Vláda SR nebude kopírovať sociálno-ekonomický model žiadnej inej krajiny, ale bude hľadať inšpiráciu v tých krajinách, ktoré dokázali v konkrétnych oblastiach rýchle a dlhodobé udržateľné úspechy. Vláda SR považuje za kľúčové vytvárať podmienky na zvyšovanie kvality života ľudí. Systém sociálnych služieb na Slovensku neprešiel po roku 1990 radikálnou zmenou. Politika všetkých doterajších vlád sa orientovala prevažne na udržanie prevádzky existujúcich pobytových zariadení bez toho, aby od nich požadovala vyššiu kvalitu poskytovaných služieb, efektívnejšie hospodárenie s verejnými zdrojmi, či väčšiu samostatnosť. Vyhlásený program humanizácie služieb v praxi znamenal len znižovanie kapacity zariadení, čo ešte viac zvýšilo napätie medzi ponukou a dopytom. Mnohé zariadenia nedosahujú základné priestorové normy ani po znížení kapacity. Jediným transformačným prvkom v systéme sociálnych služieb je zrušenie monopolu štátu na ich poskytovanie. Súkromní poskytovatelia sociálnych služieb v oveľa väčšej miere ako verejní študujú skúsenosti a nové trendy v krajinách Európskej únie. Súkromní poskytovatelia služieb však v súčasnosti ešte nezabezpečujú taký podiel služieb, aby výrazne ovplyvňovali a menili charakter celého systému. Vyššia dynamika rastu súkromných služieb sa nedosahuje aj kvôli vysokej organizačnej roztrieštenosti súkromných poskytovateľov. Budovanie sietí služieb jedným zriaďovateľom postupuje pomaly. Sociálne služby pre seniorov sú v každej krajine dôležitou časťou systému sociálnej ochrany a ročne sa vynakladá na systém značná časť finančných prostriedkov. Sociálne služby je možné poskytovať v domácom prostredí formou opatrovateľskej služby, resp. v zariadeniach pre seniorov. V niektorých krajinách sú služby decentralizované, v niektorých sú pod kuratelou štátu. Všetky krajiny prešli transformáciou v tejto oblasti (11.6.2012, http://www.mesa10.sk/index.php?action=module&id=modcontent&content_id=261). Medzi hlavné trendy v poskytovaní patria:



- deinštitucionalizácia sociálnych služieb,
- postupné znižovanie kapacity zariadení sociálnych služieb,
- prevádzkovanie zariadení s nízkou kapacitou (zariadenia rodinného typu, zariadenia s kapacitou nižšou než 40 miest),
- transformácia veľkokapacitných zariadení na zariadenia s nižšou kapacitou,
- podpora terénnych a ambulantných sociálnych služieb a sociálnych služieb v zariadeniach s týždenným pobytom.
- individualizácia poskytovania sociálnych služieb na základe osobných potrieb prijímateľov,
- vymedzenie práv prijímateľa a povinností prevádzkovateľa
- legitimizácia kvality sociálnych služieb a formulovaní podmienok, ktoré majú kvalitné služby spĺňať (i keď nie sú známe podmienky hodnotenia kvality sociálnych služieb)
- rozšírenie spektra poskytovaných sociálnych služieb
- koncepčný prístup k plánovaniu a stratégii rozvoja sociálnych služieb, komunitnom rozvoji komunitnom pláne a rozvoji terénnych sociálnych služieb ako nástroja poskytovania sociálnych služieb v obci (14.6.2012, <http://www.shr.sk/pages/casopishumanita/archiv/humanitaplus/P200905.pdf>).

Podpora zotrvania klienta v prirodzenom prostredí rozvojom terénnych sociálnych služieb

Dôvodom stanovenia tejto priority je skutočnosť, že terénne sociálne služby sú podľa dostupných štatistických údajov nedostatočne rozvinuté a na celom území Slovenska ide o sociálne služby, ktoré sú nedostatkové alebo úplne chýbajú. Rozvoj tejto formy sociálnej služby je v súlade s požiadavkami a princípmi uplatňovanými v ES v rámci modernizácie sociálnych služieb. V rámci tejto priority je nevyhnutné sa osobitne zamerať na terénnu sociálnu službu pre osoby odkázané na pomoc inej osoby, ktorej poskytovanie podľa dostupných údajov klesá aj napriek zvyšujúcemu sa dopytu po tejto sociálnej službe. Aj napriek tomu, že občan, ktorý o túto sociálnu službu požiada a splní hmotnoprávne podmienky poskytovania opatrovateľskej služby, jeho nárok často nie je uspokojený. Nemenej dôležité je zamerať sa na rozvoj tých terénnych programov a sociálnych služieb, ktorých cieľom je sociálna inklúzia znevýhodnených osôb z dôvodu nezabezpečenia základných životných potrieb.

Rozvoj ambulantných sociálnych služieb a pobytových sociálnych služieb v zariadení s týždenným pobytom

Zámerom stanovenia tejto priority je postupná deinštitucionalizácia sociálnych služieb, s prihliadnutím na potreby a schopnosti klienta, s cieľom poskytovať mu sociálne služby v jeho rodinnom alebo komunitnom prostredí. Poskytovanie ambulantných sociálnych služieb a sociálnych služieb v zariadení s týždenným pobytom umožňuje rozvíjať rodinné a spoločenské vzťahy klienta a primerane 13 jeho individuálnych schopnostiam a možnostiam aj jeho zaradenie sa do spoločenského a pracovného života.

Zvýšenie kvality a humanizácia poskytovaných sociálnych služieb prostredníctvom rekonštrukcie, rozširovania, modernizácie a budovania zariadení sociálnych služieb

Požiadavka humanizácie a modernizácie sociálnych služieb SR reaguje na trendy uplatňované EÚ v tejto oblasti, ktorých cieľom je zabezpečiť pre klientov kvalitné sociálne služby. V praxi to znamená zabezpečenie prístupnosti k sociálnym službám, a to aj z hľadiska prostredia, v ktorom sa sociálne služby poskytujú. Táto povinnosť vyplýva poskytovateľom sociálnych služieb aj priamo zo zákona o sociálnych službách a má umožniť prijímateľom sociálnych služieb prístup k fyzickému prostrediu, priestorom a budovám, v ktorých sa poskytujú sociálne služby a zabezpečiť minimálne požiadavky a štandardy bývania. Ide najmä o odstránenie architektonických bariér v priestoroch a budovách, v ktorých sa poskytujú sociálne služby a to v interiéroch, rovnako aj v exteriéroch a zabezpečenie ich materiálne technickej vybavenosti, najneskôr do 31. 12. 2013.

Vzdelávanie zamestnancov v oblasti sociálnych služieb

Jedným z cieľov novej právnej úpravy poskytovania sociálnych služieb je zabezpečiť ich profesionálny výkon a teda aj zvýšiť kvalitu poskytovaných sociálnych služieb. Jedným zo základných predpokladov dosiahnutia tohto cieľa je vzdelávanie zamestnancov sociálnych služieb v rámci potreby splnenia kvalifikačných predpokladov pre výkon sociálnej služby a zároveň ich ďalšie vzdelávanie a prehlbovanie kvalifikácie.

2.12. ZDRAVOTNÍCTVO

Obec nemá vybudované zdravotné stredisko, ani zriadenú žiadnu ambulanciu praktického lekára. Obyvatelia môžu využívať zdravotnú starostlivosť v krajskom meste Banskej Bystrici (Poliklinika Sásová, Medicentrum, Poliklinika Banská Bystrica, Fakultná nemocnica s poliklinikou F. D. Roosevelta Banská Bystrica).

2.13. ŠPORT

Obyvatelia majú v obci obmedzené možnosti športového vyžitia. V obci nie je vybudované ani fubalové ihrisko. V areáli spoločnosti ENVIGEO a.s. je vybudovaný súkromný tenisový kurt. Priestory na budovanie športovej infraštruktúry sú obmedzené.

Štatistiky

Najpopulárnejším športom dospelých Európanov je cyklistika, ktorú uprednostňujú Maďari, Slováci, Chorváti, Estónci, Lotyšci a Litovčania. Ďalšou obľúbenou športovou disciplínou je beh (Slovensko – 45 %). Najobľúbenejším tímovým športom je futbal. Na Slovensku patrí medzi najrozšírenejšie športy rýchla chôdza – 47 % a bicyklovanie 22 %. Spomedzi športov detí najviac obľubujú futbal – 16 – 25 %), po ňom nasledujú basketbal, tanec a plávanie – 16 – 19 %). Ak športujú s deťmi aj rodičia, európske deti zvyčajne trávia voľný čas cyklistikou (47 % – Slovensko) a hrami hier, ako je naháňka a schovávačka, ale aj tímovými hrami, napríklad futbalom alebo volejbalom (Slovensko – 47 %) a plávaním (Slovensko – 34 %) (12.6.2012, <http://tlacovespravy.wordpress.com/2012/06/01/prieskum-sport-v-zivote-mladych-europanov>). Nasledujúca tabuľka prezentuje



vekovú štruktúru pravidelne športujúcich podľa pohlavia. Podporu športu je potrebné cielene smerovať podľa vývoja jednotlivých vekových skupín obyvateľov.

Veková štruktúra pravidelne športujúcich				
	ženy		muži	priemer
15-24		52		45
25-39		36		43
40-54		39		39
55-69		38		36
70+		18		48
				33

Zdroj: 10.6.2012, http://ec.europa.eu/public_opinion/archives/ebs/ebs_334_fact_sk_en.pdf

Ako prezentuje predchádzajúca tabuľka, najsilenejšie skupiny pravidelne športujúcich sú od 15 do 24 a 25 do 39 rokov. Špeciálnu skupinu tvoria muži nad 70 rokov, ktorým je potrebné venovať patričnú pozornosť.

2.14. KULTÚRA

Kultúrne podujatia obce a jej obyvateľov sa realizujú v miestnom kultúrnom dome v spoločnej budove s obecným úradom. Návštevnosť zariadenia kultúry závisí od viacerých faktorov. Z hľadiska kvality priestoru a prevádzkových podmienok sa predpokladá budúca potreba riešenia ďalšej modernizácie najmä technického vybavenia na kvalitatívne vyššej úrovni, pretože objekt kultúrneho domu je v súčasnosti v nevyhovujúcom technickom stave. V návrhu riešenia sa počíta s možnosťami zriadenia klubových foriem využitím kultúrneho zariadenia, s možnosťou využitia ako viacúčelového zariadenia pre kultúrne, zábavné a športové účely. V obci sa organizujú kultúrne podujatia. V súčasnosti sa v obci nenachádza verejná knižnica.

Kultúra v obci Kynceľová

Každoročne sa od roku 2006 v tejto obci neďaleko Banskej Bystrice koná Fizolňový deň (miestnym názvoslovím fizolne). Je to súťaž vo varení fazule. Pribudla k tom aj Súťaž v krájaní cibule. Súťaží sa aj o Putovný Pohár Starostky Obce (15.4.2016, <https://sk.wikipedia.org/wiki/Kynce%C4%BEov%C3%A1>).

Hoci je obec staršia, vznikla pravdepodobne v druhej polovici 13. storočia, nemá na svojom území žiadnu pamiatkovú rezerváciu resp. pamiatkovú zónu, alebo ochranné pásmo zamerané na ochranu pamiatkového fondu. Z tohto dôvodu nebolo potrebné vypracovať súhrn opatrení pre základnú ochranu pamiatkového územia v zmysle par.29 odst.1 pamiatkového zákona. Nebolo tiež potrebné vypracovať zásady ochrany pamiatkového územia spolu s územným priemetom ochrany kultúrnych hodnôt ako podkladu pre vypracovanie územnoplánovacej dokumentácie. Preto pri riešení Doplnku č.3 ÚPN-A BANSKÁ BYSTRICA lokality č.97 pre obec KYNCEĽOVÁ nedochádza k priamemu zasahovaniu do nehnuteľných kultúrnych pamiatok z hľadiska ochrany pamiatkového fondu. Historicky zaujímavé sú nasledujúce objekty: budova bývalej obecnej školy z roku 1840 v ktorej dnes sídli Obecný úrad Kynceľová, veža - zvonice z 19.storočia, pôvodný roľnícky dom (u Kováčikov) z roku 1913, ktoré nie sú nehnuteľnými národnými kultúrnymi pamiatkami hoci spĺňajú základné znaky pamätihodností navrhujú sa ako súčasť centra obce Kynceľová (ÚPN, 2005, s.28-29).

Štatistiky

Celkové využívanie klasických kultúrnych statkov monitoring meria frekvenciami návštev a nákupov počas roka. Z hľadiska využívania kultúrnych hodnôt sú na prvých dvoch miestach literatúra a film. Knihu si raz za mesiac kúpilo vo všetkých sledovaných rokoch 7,8 % obyvateľov, raz za pol roka temer 30 % obyvateľov a raz za rok viac ako 40 % obyvateľov. Návštevnosť filmových predstavení býva vyrovnaná; mierne vzrastá. Výsledky monitorovania poukazujú aj na dlhodobu vyrovnaný záujem o divadelné predstavenia. Počet pravidelných návštevníkov, ktorí navštevujú divadlo raz za mesiac, ale aj počet tých, ktorí navštívili divadlo raz za pol roka, je dlhodobu stabilný. Systematicky rastie návštevnosť koncertov vážnej a populárnej hudby. Existuje aj málopočetná skupina pravidelných návštevníkov (3 - 4 % respondentov), ktorí navštevujú koncerty každý mesiac. Pritom sa dlhodobu zvyšuje počet tých, ktorí navštívili koncert raz za pol roka alebo jedenkrát za rok. Je to zrejme vyvolané rastúcim záujmom o koncerty populárnej a alternatívnej hudby. Segment prezentovania zbierok a ochrany kultúrneho dedičstva v monitoringoch reprezentujú výtvarné a iné umenia, ľudové a tradičné umenie a múzejníctvo. V tomto segmente u nás prevažujú príležitostné a sezónne formy spotreby, ktoré možno v monitoringu posudzovať len množstvom návštev za rok. Návšteva folklórnych podujatí a múzeí je okrem toho pre väčšinu našich občanov charakteristickou dovolenkou kultúrnou aktivitou, ktorá priamo súvisí s dynamikou cestovného ruchu (12.6.2012, <http://www.nocka.sk/uploads/fd/c5/fdc56b5295544adb7e3625632921405f/4-monitoring-vysledkov-kp-2005-2008-no6-7-2009.pdf>).

Trendy

Komplex opatrení na podporu súkromnej voľby domácností by mal v budúcnosti:



- stimulovať lepšie „previazanie“ súkromných výdavkov domácností s verejnými zdrojmi podpory kultúry. Určitá časť tejto podpory kultúrnych zariadení ponúkajúca svoje aktivity pre verejnosť musí byť variabilná, závislá od toho, či vyvolala odozvu, ktorá sa prejavuje vo veľkosti návštevnosti ap. Akými metódami to prepočítať je iná otázka: či u divadiel napr. podľa počtu obsadenosti ponúkaných miest, počtu repríz ap. Pokračovať by sa malo sofistikovanejšie s experimentom „kultúrnych poukazov“
- zefektívniť systém dlhodobiejšieho viazania subjektu stimulovaného trhového dopytu (cieľových skupín súčasných i budúcich „spotrebiteľov“ kultúry so stimulovanou trhovou ponukou kultúrnych inštitúcií
 - rozšíriť systém permanentiek
 - rozšíriť systém kultúrnych poukazov aj pre zamestnancov súkromných a verejných inštitúcií (a dotáciami ich kryť zo sociálneho fondu a u firiem aj z iných zdrojov)
 - uplatňovať bonusové body na cenu vstupenky, za ktoré návštevník po určitom počte dostane bezplatnú (alebo výrazne zľavnenú) vstupenku
 - last minute zľavy na očakávanú nevyužitú ponuku
 - zaviesť výrazne diferencované ceny na dopoludňajšie a popoludňajšie predstavenia (s prioritou pre dôchodcov a deti aj so sprievodom)
- zlepšiť využívanie stykov s podnikovým svetom ekonomiky pri podpore ich firemnej identity aj návštevou kultúrnych zariadení
- podporiť „umelecké školenie“ detí mimo školy ako budúcich aktívnych subjektov trhového dopytu zavedením odpočítateľnej položky z daňového základu domácnosti za tieto výdavky
- radikálne zlepšiť celý systém marketingu verejných kultúrnych inštitúcií (vo väzbe na odporúčanie č. 1 a č. 3)
- radikálne zlepšiť strategický manažment kultúrnych inštitúcií (v prepojení na prognózovanie ich vývoja, na manažment rizika podmienok ich ekonomického vývoja atď.)
- významne zlepšiť systém školskej a mimoškolskej výchovy mládeže ku kultúre (12.6.2012, http://www.nocka.sk/uploads/fd/c5/fdc56b5295544adb7e3625632921405f/4-monitoring-vysledkov_kp-2005-2008-no6-7-2009.pdf).

2.15. UBYTOVACIE ZARIADENIA

Priamo v obci sa nenachádzajú ubytovacie zariadenia.

2.16. STRAVOVACIE A REŠTAURAČNÉ SLUŽBY

Priamo v obci sa nenachádza stravovacie zariadenie (komerčné) - reštaurácia. Nachádza sa tu miestne pohostinstvo.

2.17. CESTOVNÝ RUCH

Obec Kynceľová svojím zázemím nemá predpoklady na rozvoj rekreácie a cestovného ruchu. Obec Kynceľová svojou geografickou polohou má predpoklady, aby obec ako stredne veľká sa stala integrálnou súčasťou mesta Banská Bystrica ako obytná a výrobná zóna. V urbanistickej štruktúre mesta Banskej Bystrice nadobúda charakter mestskej zóny, ktorá umožňuje zaistiť pracovné príležitosti. Vytvára sa tak dostatok disponibilných rozvojových plôch pre budovanie ubytovacích, stravovacích, spoločenských, športových a zariadení súvisiacich s rozvojom obce ako mestskej obytnej zóny (ÚPN, 2005, s. 61).

Trendy v cestovnom ruchu

Európska komisia cestovného ruchu (ETC) v roku 2004 označila za hlavné faktory ovplyvňujúce rozvoj CR demografiu, zdravie, uvedomelosť a vzdelávanie, voľný čas, cestovné skúsenosti, životný štýl, informačné technológie, dopravu, trvalo udržateľný rozvoj a bezpečnosť. Počet starších ľudí v Európe neustále rastie. Mnoho seniorov odchádza do predčasného dôchodku, má vyššie disponibilné príjmy, teší sa lepšiemu zdraviu. To má za následok rýchlejšiu rast dopytu tejto kategórie ľudí po cestovnom ruchu. Zdravotné povedomie návštevníkov je čoraz väčšie a ovplyvňuje najmä voľbu cieľového miesta a životný režim počas dovolenky. Čoraz populárnejšou je dovolenka spojená so vzdelávaním. Pri plánovaní dovolenky má významnú rolu história, umenie a kultúrne podujatia. Súčasná spoločnosť kladie zvýšené nároky na ľudí a ich denný režim, čo sa prejavuje v raste nárokov na voľný čas a možnosti oddychu. Rastie aj pragmatikosť návštevníkov v CR, ich sebaistota, požiadavky a znalosť vlastných práv, čo súvisí s predchádzajúcimi skúsenosťami. Rastie podiel kritických názorov na kvalitu a dôraz sa kladie na pomer kvality a ceny. Rastie význam internetu, ktorý umožňuje nielen vizuálnu prezentáciu, ale aj priamy nákup produktov cestovného ruchu. V dopravných službách sa do popredia dostáva záujem o cestovanie železnicou, a najmä vysokorýchlostnými vlakmi. Rastie aj sieť nízkotarifných leteckých spoločností, zatiaľ čo cestné siete sa stávajú preťažené a klesá podiel klasického cestovania. Medzi populáciou naďalej rastie environmentálne povedomie, čo ovplyvňuje rast záujmu o cieľové miesta rozvíjajúce na základe trvalej udržateľnosti. Aktuálne trendy v cestovnom ruchu – rast záujmu o kvalitu, luxus, pohodlie a bezpečie, – záujem o relax, uvoľnenie, aktívnu dovolenku, pobyty wellness a pobyty v kúpeľoch, – dopyt po produktoch pre jednu osobu, – rast záujmu o krátkodobé pobyty v zahraničí, – individuálne organizovaná dovolenka zameraná na kultúru, umenie a históriu (rast záujmu o strednú a východnú Európu), – potreba ponuky cenovo dostupných produktov, – spokojnosť zákazníkov sa prejavuje v ich opätovnom návrate, – rast záujmu o osobnejší prístup v poskytovaní služieb (malé rodinné podniky), – úzka špecializácia poskytovateľov služieb na produkt pre vybranú cieľovú skupinu, – trend „ späť k začiatkom“, ktorý súvisí s preferenciami tráviť jednoduchšiu dovolenku (ubytovanie v hoteli nahradiť ubytovaním v bungalove, resp. stane), – nezáujem o sprostredkovanú organizáciu dovolenky oproti zvýšenému záujmu o priame rezervovanie a nákup služieb



prostredníctvom internetu (12.6.2012, <http://www.tophotelierstvo.sk/domaci-cestovny-ruch/turizmus/hotelierstvo-v-e-a-na-slovensku/>).

2.18. REKAPITULÁCIA ROZPOČTU OBCE ZA ROKY 2009 – 2014

Nasledujúca tabuľka prezentuje štruktúru príjmov a výdavkov obce.

Hospodárenie obce celkom	2 009	2010	2011	2 012	2013	2 014
Bežné príjmy						
Bežné výdavky						
Kapitálové príjmy						
Kapitálové výdavky						
Príjmy finančných operácií						
Výdavky finančných operácií						
Príjmy celkom						
Výdavky celkom						

Zdroj: OcÚ Kynceľová, 2015

2.19. SAMOSPRÁVA

Vzťah samospráva – občan si vyžaduje vypracovať Opatrenie klientského prístupu riešiaci ako, vzťah zamestnancov úradu, tak aj poslancov ku občanom a návštevníkom obce.

Manažment a správa obce

Súčasná zariadenia verejnej správy a administratívy reprezentuje obecný úrad. Obecný úrad je výkonným orgánom obecného zastupiteľstva a starostu obce Kynceľová. Obecný úrad zabezpečuje organizačné a administratívne veci obecného zastupiteľstva a starostu obce, ako aj orgánov zriadených obecným zastupiteľstvom (5 poslancov).

Nasledujúca tabuľka prezentuje príslušnosť obyvateľov k jednotlivým úradom špecializovanej štátnej správy.

Príslušnosť k obyvateľov k úradom ŠŠS	
Sídlo matričného úradu	Banská Bystrica
Sídlo pracoviska daňového úradu	Banská Bystrica
Sídlo pracoviska Obvodného oddelenia policajného zboru	Banská Bystrica
Sídlo Okresného súdu	Banská Bystrica
Sídlo Okresného riaditeľstva Hasičského a záchranného zboru	Banská Bystrica
Sídlo pracoviska obvodného úradu	Banská Bystrica
Sídlo Územnej vojenskej správy	Banská Bystrica
Sídlo územného Úradu práce, sociálnych vecí a rodiny	Banská Bystrica
Sídlo Obvodného úradu životného prostredia	Banská Bystrica
ŠÚ SR	

2.21. IDENTIFIKÁCIA HLAVNÝCH VONKAJŠÍCH FAKTOROV ROZVOJA ÚZEMIA A ANALÝZA VPLYVU VONKAJŠIEHO PROSTREDIA NA VÝVOJ SITUÁCIE V ÚZEMÍ

Obec Kynceľová je súčasťou Vyššieho územného celku Banská Bystrica. Táto časť identifikuje hlavné faktory vonkajšieho prostredia, ktoré priamo alebo nepriamo ovplyvňujú vývoj samotnej obce. Banskobystrický kraj je ostatný vidiecky, pomaly rastúci, viac stagnujúci, s dlhodobou nadpriemernou mierou nezamestnanosti, nízkym stupňom pripravenosti na inovácie, priemerne atraktívny a nízko konkurencieschopný región SR mimo centra rozvojových aktivít EU a s možnosťou cezhraničnej spolupráce s Maďarskou republikou. Podľa stupňa urbanizácie sa radí do skupiny ostatný vidiecky región (53,5 % mestského obyvateľstva). Aj v tomto kraji sa výrazne prejavuje proces starnutia obyvateľstva a podiel detskej zložky mierne klesá, pomaly narastá podiel obyvateľstva v poproduktívnom veku. Najviac zamestnaných v kraji je v priemysle (okolo 31 %) a vo verejnej správe a v školstve (spolu takmer 27 %). Nezamestnanosť v tomto kraji je vysoko nad priemerom SR i EÚ 27. V prípade BBK bude nevyhnutné vytvárať pracovné príležitosti najmä pre ekonomicky aktívne obyvateľstvo, ktoré dochádza za prácou do iných regiónov (približne 10 000). Prioritou je riešenie dlhodobej nezamestnanosti a zamestnanosti rómskej populácie. Pre udržateľnosť investícií a



maximalizáciu prínosu investície pre regionálnu ekonomiku je rozhodujúcim faktorom existencia vhodných ekonomických štruktúr schopných naplniť požiadavky investorov v oblasti dodávok pre produkciu. V investičnej (prípravnej) aj operačnej (výrobnej) fáze realizácie investícií z hľadiska počtu dominuje zapojenie domácich dodávateľov. Prevažne ide o podniky lokalizované mimo daného okresu. Z hľadiska objemu dodávok v investičnej fáze síce podniky väčšinu svojich dodávok získavajú od dodávateľov zo Slovenska, ale vo fáze výroby už väčšina dodávok prichádza zo zahraničia. Napriek významnému podielu investícií do vedomostne menej náročných odvetví a z časti obmedzenému vplyvu multiplikačných efektov, regionálna ekonomika môže reálne profitovať z transferu technológií, zvýšenej zamestnanosti a rozvoja kvalifikácie pracovnej sily. Priemysel je v regióne rozložený nerovnomerne. Dosahuje vysokú koncentráciu na severe kraja, kde sídlia najproduktívnejšie odvetvia ekonomiky - hutnícky, strojársky, automobilový, drevársky, farmaceutický a polygrafický priemysel. V južnej časti majú základňu potravinársky priemysel a ostatné odvetvia komplementárne k poľnohospodárstvu. Celkom možno očakávať, že BBK má šancu si len vďaka novým PZI udržať pozíciu pomerne hospodársky a sociálne stabilného regiónu. Bude sa však len veľmi pomaly približovať k úrovni priemeru EÚ 27. V priemyselnej výrobe bude naďalej dominovať doterajší priemysel, významnejšie postavenie by mohol získať turizmus. BBK má silný inovačný potenciál len v dvoch mestách – Banská Bystrica a Zvolen. Pomaly sa zvyšuje výkonnosť v oblasti turizmu. Vidiecke oblasti sú na ceste k transformácii, pomáhajú im nástroje na vyrovnávanie regionálnych rozdielov – predovšetkým diverzifikácia hospodárskej činnosti. Identita/špecifickosť sídiel a subregiónov je zachovaná a dobre využívaná v prospech kvalitných miestnych produktov napr. lazy. Prírodné zdroje BBK sú bohaté a rôznorodé. Veľký význam majú lesy, zdroje minerálnych a termálnych vôd využívaných najmä v kúpeľníctve a potravinárstve. Kraj disponuje veľkým podielom chránených území.

Charakteristika špecifických stránok regiónu

V porovnaní s regiónmi vyspelých krajín EÚ a regiónmi SR možno konštatovať, že BBK využíva iba čiastočne svoj rozvojový potenciál. Najvýraznejšie rezervy sa nachádzajú v nedostatočnej úrovni využívania inovačného potenciálu najmä v pôdohospodárstve, nízkom príleve PZI a podpore domácich investorov a využívaní vysokovzdelanej pracovnej sily, vytváraním pracovných miest v sektore služieb. Dôsledkom toho je jeho slabá konkurencieschopnosť poľnohospodárstva a celkové ohrozenie konkurencieschopnosti regiónu založenej hlavne na energeticky náročnej výrobe. V porovnaní so svetovými trendmi a s vývojom v okolitých krajinách je úroveň informatizácie BBK nízka a pre budúci rozvoj nedostatočná.

Konkurenčná výhoda

Konkurenčná výhoda BBK je tvorená najmä jeho prírodným a kultúrohistorickým bohatstvom, atraktívnou vidieckou krajinou vrátane potenciálu pre rozvoj poľnohospodárstva a lesného hospodárstva, obnoviteľných zdrojov energie a agroturistiky.

Strategické ciele:

1. doprava a zvyšovanie dostupnosti a atraktivity územia (integrovaná doprava),
2. rozvoj ľudských zdrojov a zvyšovanie kvality života obyvateľov prostredníctvom informatizácie verejnej správy a podporou projektov v oblasti e-služieb,
3. poľnohospodárstvo, lesníctvo a rozvoj vidieka,
4. inovácie a rast konkurencieschopnosti priemyslu v rozhodujúcich sektoroch a pri využívaní obnoviteľných zdrojov energie.

Očakávané dopady:

- zvýšenie využitia domácich regionálnych zdrojov,
- zvýšenie zamestnanosti najmä vo vidieckych oblastiach a v oblasti nových technológií,
- zvýšenie dostupnosti a atraktivity regiónu nielen z pohľadu domácich a zahraničných investorov, MSP, ale aj miestneho obyvateľstva a zvýšenie podielu ekologickej (integrovanej) dopravy,
- zvýšenie výkonnosti najmä v oblasti turizmu, poľnohospodárstva a lesného hospodárstva, drevospracujúceho priemyslu.

2.21. EX-POST HODNOTENIE PREDCHÁDZAJÚCEHO PHSR

Obec v predchádzajúcom období realizovala niekoľko projektov zameraných hlavne na rekonštrukcie miestnych komunikácií, údržbové investície na obecnom úrade, kultúrnom dome, v rámci obecného cintorína. Obec čiastočne zabezpečila rozvoj verejných priestranstiev a dostavbu splaškovej kanalizačnej siete. Obec zabezpečila rozšírenie plôch IBV, ako aj opravy a čiastočné rozšírenie



verejného osvetlenia.

3 SWOT ANALÝZY

Nasledujúca SWOT analýza sa zameriava na silné, slabé stránky, príležitosti a riziká prioritných rozvojových oblastí. Na ich základe budú formulované hlavné rozvojové ciele.

Analýza SWOT

Sledovať a vyhodnocovať vývojové trendy v regióne v neustále sa meniacom vonkajšom prostredí, identifikovať trend sociálno-ekonomického rozvoja, alebo smer vývoja ako príležitosť alebo hrozbu, je v súčasnosti pre obec Kynceľová nevyhnutnosť. To, čo sa na prvý pohľad zdá ako príležitosť, ňou vo vzťahu k zdrojom obce, kultúre, ľudským zdrojom, životnému prostrediu a hospodárstvu, uplatňovanej stratégii vôbec nemusí byť.

Nástrojom pre celkovú analýzu vonkajších a vnútorných činiteľov je SWOT analýza. Predstavuje kombináciu dvoch analýz, S - W a O - T. Účelom SWOT analýzy je posúdenie vnútorných predpokladov podniku k uskutočneniu určitého rozvojového zámeru a podrobenie rozboru i vonkajších príležitostí a obmedzení určované potrebami obyvateľov a subjektov v rámci obce. Na jej základe môže obec prikrčiť k formulácii špecifických cieľov.

Schéma SWOT analýzy:

	S - silné stránky	W - slabé stránky
	1. 2. ... 10.	1. 2. ... 10.
O - príležitosti	1. 2. Stratégia SO ... 10.	1. Stratégia WO 2. ... 10.
T - hrozby	1. 2. Stratégia ST ... 10.	1. Stratégia WT 2. ... 10.

SO – využiť silné stránky na získanie konkurenčnej výhody

WO – prekonať slabiny využitím príležitostí

SW – využiť silné stránky na čelenie hrozbám

WT – minimalizovať náklady a čeliť hrozbám

Analýza príležitostí a rizík - O-T

O – T analýza umožňuje rozlíšiť atraktívne príležitosti v obci, ktorá skrýva potenciál územia a ktoré môžu obci priniesť výhody pri dosahovaní vyváženého rastu. Súčasne tiež nabáda k zamysleniu nad problémami, s ktorými bude obec riešiť v rámci Integrovannej stratégie. Znamená to teda, že obec musí sledovať významné sily makroprostredia (demografické, ekonomické, technologické, politické, legislatívne, sociálne a kultúrne) a tiež tých účastníkov mikroprostredia, ktorí ovplyvňujú jej schopnosť dosiahnuť v regióne prospech (neziskové organizácie, orgány miestnych samospráv, podnikateľské subjekty, miestni aktéri a verejnosť). Príležitosti sú posudzované z hľadiska ich atraktívnosti a pravdepodobnosti úspechu. Pravdepodobnosť, že obec dosiahne úspech pri ekonomickom raste, nezávisí len od jej konkurenčnej sily, oproti konkurenčným regiónom, ale aj od toho či je táto sila v porovnaní s konkurenciou väčšia. V rámci analýzy SWOT sa obec koncentruje na identifikáciu potenciálnych príležitostí – existencia stabilného hospodárskeho prostredia, kvalitné životné prostredie, prírodný potenciál, historicko-kultúrne hodnoty, rozvinutá sieť inštitúcií verejných služieb, objekty cestovného ruchu.. Kvadrant 1 pozostáva z príležitostí ponúkajúcich najvyšší úžitok pre obec, preto by sa mal manažment obce sústrediť na tieto aktivity. Naopak, príležitosti v kvadrante 4 sú buď príliš malé, alebo ich obec nebude vedieť dostatočne využiť. Príležitosti v kvadrante 2 a 3 sú zaujímavé len v prípade, že existuje možnosť zvýšenia ich atraktívnosti alebo pravdepodobnosti úspechu.

Matica príležitostí

Pravdepodobnosť

Matica rizík

Pravdepodobnosť



		úspechu		nastatia			
		vysoká	nízka	vysoká	nízka		
Atraktívnosť	vysoká	1	2	Vážnosť	vysoká	1	2
	nízka	3	4		nízka	3	4

Riziká sú klasifikované z hľadiska ich vážnosti a pravdepodobnosti výskytu. Pri analýze okolia z hľadiska možných hrozieb je potrebné zamerať sa na potenciálne hrozby. Riziká z 1. kvadrantu môžu obec vážne zraniť, preto treba pripraviť plán strategických aktivít, keďže pravdepodobnosť ohrozenia je vysoká. Riziká v 2. a 3. kvadrante treba podrobiť dôkladnému skúmaniu v prípade, ak sa stávajú kritickými, netreba však zostavenie plánu eventuality alternatív. Riziká v 4. kvadrante sú malé a väčšinou ich možno ignorovať. Spojením hlavných príležitostí a rizík, ktoré ovplyvňujú rozvoj obce, sa stratégovia snažia zistiť mieru celkovej atraktívnosti trhu. Existujú štyri možnosti:

- *Ideálny rozvoj*, ktorý sa vyznačuje mnohými príležitosťami, ale iba niekoľkými (ak vôbec nejakými) rizikami.
- *Špekulatívny rozvoj*, vyznačujúce sa vysokými príležitosťami i vysokými rizikami.
- *Zrelý rozvoj*, vyznačuje sa nízkymi príležitosťami i nízkymi rizikami.
- *Problémový rozvoj*, má nízke príležitosti, ale vysoké riziká.

Externé prostredie vytvára nielen príležitosti, ale prezentuje aj sériu rizík. Riziko je výzva, poukazuje na nevýhodný trend vývoja vo vonkajšom prostredí, ktorý v prípade pasívnej reakcie zo strany podniku ohrozí jeho trhovú pozíciu.

Analýza silných a slabých stránok – S-W analýza

Hodnotenie vplyvu vonkajších činiteľov, vykonávané so zámerom stanoviť ciele obce, musí byť doplnené rozborom vnútorných činiteľov. Viaceré regióny dnes aj poznajú príležitosti, ktoré im potenciál ponúka, avšak chýba im schopnosť ich využiť. Na základe analýzy silných a slabých stránok vie obec stanoviť, čo je z hľadiska súčasnej a očakávanej situácie rozumné konať. Za dôležité znaky konkurenčnej sily obce sa považuje – kvalitné ľudské zdroje, rozvinuté podnikateľské prostredie, dobrý prírodný potenciál, výhodná poloha a dopravná dostupnosť, a iné.. Za dôležité znaky konkurenčnej slabosti sa považuje – strácanie pozície voči konkurenčným regiónom, nedostatok finančných zdrojov na rozvoj, klesajúca demografická krivka, vysoká nezamestnanosť, zlý technický stav základnej infraštruktúry atď. Pri hodnotení silných a slabých stránok je potrebné každý faktor odstupňovať podľa dôležitosti (rozhodujúca silná stránka, marginálna silná stránka, neutrály faktor, rozhodujúca slabá stránka, marginálna slabá stránka) a podľa intenzity jeho vplyvu - výkonu (vysoký, stredný, nízky). Výsledok spojenia stupňa výkonu a dôležitosti predstavuje štyri možné alternatívy:

		Matica výkonu a dôležitosti	
		Výkon	
Dôležitosť		vysoká	nízka
		vysoká	vysoká
nízka	3 Nízka priorita		4 Možné nadmerné investovanie

Kvadrant 1 pozostáva z oblastí, ktoré sú dôležité, ale v ktorých obec momentálne vykazuje slabý výkon, preto sa musí sústrediť na posilnenie týchto oblastí. *Kvadrant 2* pozostáva z oblastí, v ktorých je síce mesto úspešné, ale do budúcnosti si musí túto úspešnosť udržať. *Kvadrant 3* tvoria oblasti, ktoré nie sú dôležité, zdokonalenia v tomto kvadrante majú nízku prioritu. V *kvadrante 4* nie sú dôležité oblasti, pričom rozvoj a snaha sú zbytočne silné. Na základe tejto analýzy je zrejmé, že silné stránky sa nemusia vždy pretransformovať do konkurenčnej výhody obce. Dôvodov, prečo je to tak, je niekoľko, pričom najčastejšími obyvateľmi vnímaná nízka dôležitosť poskytovaných služieb a bodov rozvoja. Identifikácia silných miest obce je možná len na základe porovnania s ich hlavnými konkurentmi v regióne. Ani sústredenie sa na prekonanie všetkých slabých stránok nemusí priniesť očakávaný efekt, pretože náklady potrebné na ich transformovanie do silnej stránky sa nemusia vrátiť. Pozornosť treba venovať príležitostiam, v ktorých má obec najviac silných stránok, alebo oblastiam, v ktorých sa vzhľadom na veľkú príležitosť a potenciálnu návratnosť investícií ukazuje efektívne vytvorenie nových silných stránok. Príklady z praxe uvádzajú, že i málo rozvinutý región má popri slabých miestach aj silné miesta, ktoré pokiaľ dokáže správne identifikovať a využiť, vytvárajú



predpoklady pre trvalý a vyrovnaný sociálno-ekonomický rozvoj. Nasledujúce grafy prezentujú pohľad obyvateľov a poslancov na silné a slabé stránky obce Kynceľová a kvalitu života v obci.

3.1 HOSPODÁRSTVO A VEDECKO-TECHNICKÝ ROZVOJ

Silné stránky	Slabé stránky
<ul style="list-style-type: none"> - poľnohospodárska pôda zaberajúca cca. 94,8 ha katastra obce – 81,2 % katastra, - 50 podnikateľských subjektov – právnická osoba, - celkovo 35 podnikateľských subjektov fyzické osoby, - dobrá dostupnosť mesta B. Bystrica - periféria, - vybudované výrobné zóny na vstupe do obce (areál ENVIGEO, a.s.), - výrobná zóna pozdĺž cesty III. v smere do m.č. Sásová – drevovýroba, výroba, - výrobný areál na severnej hranici katastra – kovovýroba, drobná výroba, drevovýroba, 	<ul style="list-style-type: none"> - stagnujúci pracovný trh v obci a v celej lokalite B.Bystrice, - nízke možnosti zamestnania v obci ale aj meste B. Bystrica, - nízke priemerné mzdy v regióne, - stagnácia podnikateľskej sféry, nerozvíjajúce sa MaSP, - absentujúca železničná doprava priamo v obci, - nízky počet mladých ľudí, - nedobudovaná infraštruktúra v obci, - nízky počet obyvateľov v obci, - nevyhovujúca vzdelanostná štruktúra obyvateľov,
Príležitosti	Ohrozenia
<ul style="list-style-type: none"> - orientovanie sa na výrobu bez negatívnych účinkov na životné prostredie, - preferovanie a profilovanie hospodárskej základne pre rozvoj malého podnikania s orientáciou na rozvoj tradičných foriem výroby, - vytváranie podmienok pre rozvoj hospodárskych aktivít, pre tvorbu nových pracovných príležitostí a rozvoj zamestnanosti na území obce, predovšetkým pre miestne pracovné sily, - možnosť získania finančných prostriedkov z fondov EU, - rozvoj environmentálne vhodných technológií, - vytvorenie nových pracovných miest najmä v malom podnikaní a službách, 	<ul style="list-style-type: none"> - pomalá výstavba, modernizácia a rekonštrukcia technickej infraštruktúry, - administratívne opatrenia obmedzujúce plnohodnotný rozvoj cestovného ruchu, - veľká administratívna náročnosť pre získanie financií zo štátnych dotácií a z fondov EU, - nedostatok investičného kapitálu, - neochota obyvateľov uskutočňovať podnikateľské aktivity,

Schéma SWOT analýzy:

	S silné stránky	W slabé stránky
O príležitosti	Stratégia SO 7	9 4 Stratégia WO 6
T hrozby	1 Stratégia ST 5	Stratégia WT

V oblasti hospodárstva dochádza k prevahe silných stránok. Je nevyhnutné zabezpečiť využitie silných stránok na elimináciu slabých stránok. Problémom obce je nízky počet obyvateľov a nevybudovaná podnikateľská základňa.

3. 2. DOPRAVA A KOMUNIKÁCIE

Silné stránky	Slabé stránky
<ul style="list-style-type: none"> - prechádzajúca cesta III. a I/66 zabezpečuje pomerne rýchlu dostupnosť centra mesta B. Bystrica, - v blízkosti prechádzajúca cesta I/66, - vybudovaná sieť miestnych komunikácií, - hromadná doprava zabezpečená spoločnosťou SAD, a.s. Zvolen a Banská Bystrica, - dobré pokrytie obce zastávkami SAD, - prechádzajúce cykloturistické trasy, 	<ul style="list-style-type: none"> - potrebná rekonštrukcia miestnych komunikácií, - zlý technický stav cesty III, - nedobudované chodníky pozdĺž cesty III, - nedostatok finančných prostriedkov na údržbu technickej infraštruktúry, - absencia priameho železničného spojenia, - neodstatočná zimná údržba cesty III triedy a miestnych komunikácií,



Príležitosti	Ohrozenia
<ul style="list-style-type: none"> - revitalizácia verejných komunikačných priestorov, - vybudovanie peších a cyklistických prepojení za účelom efektívneho prepojenia s ostatnými časťami obce a prírodnými hodnotami, - možnosť získania finančných prostriedkov z fondov EÚ, 	<ul style="list-style-type: none"> - malá miera podpory miest a obcí zo strany štátu, - zhoršujúci sa stav obecných stavieb a komunikácií, - nevýhodné podmienky čerpania prostriedkov z EÚ fondov, - nevýhodné podmienky čerpania úverových zdrojov z komerčných bánk, - zvyšujúce sa náklady na údržbu a opravy cestnej infraštruktúry, - oneskorená výstavba a modernizácia cestnej siete, - zhoršenie dopravnej obsluhy, - spomalenie hospodárskeho rastu, - trvalý presun cestujúcich z verejnej osobnej dopravy na individuálnu dopravu,

Schéma SWOT analýzy:

	S silné stránky	W slabé stránky
O príležitosti	Stratégia SO 6	6 Stratégia WO 3
T hrozby	3 Stratégia ST	3 Stratégia WT 9

V oblasti technickej infraštruktúry výrazne prevládajú slabé stránky nad silnými. Odporúča sa využiť stratégia ST - kde musí obec prekonať slabiny využitím príležitostí, hlavne možnosťou využitia čerpania nenávratných finančných prostriedkov národných ako aj nadnárodných.

3.3 TECHNICKÁ INFRAŠTRUKTÚRA

Silné stránky	Slabé stránky
<ul style="list-style-type: none"> - dobré pokrytie územia verejným osvetlením, - obec pripojená na elektrickú rozvodnú sieť, - dostatočná kapacita elektrickej siete, - vybudovaná vodovodná rozvodná sieť, - vybudovaná rozvodná sieť plynu, - vybudovaný cintorín v severnej časti obce, - existencia plôch pre rozšírenie IBV - Skalník, Vierňavy, Dolinky, Medzi vodami, 	<ul style="list-style-type: none"> - nevyhovujúce pokrytie signálom mobilných operátorov – Orange, T - mobile, O2, - negatívny stav nehnuteľného majetku obce, - nedostatok finančných prostriedkov na údržbu technickej infraštruktúry, - zlý technický stav verejného osvetlenia, - potrebná rekonštrukcia verejného vodovodu a vodných zdrojov,
Príležitosti	Ohrozenia
<ul style="list-style-type: none"> - rekonštrukcia verejného osvetlenia (LED) a jeho rozšírenie na neosvetlené časti obce, - kompletná rekonštrukcie elektrickej rozvodnej siete – uloženie do zeme, - možnosť získania finančných prostriedkov z fondov EÚ, - využitie významnej geografickej polohy územia z hľadiska prechádzajúcich dopravných koridorov, 	<ul style="list-style-type: none"> - malá miera podpory miest a obcí zo strany štátu, - zhoršujúci sa stav obecných stavieb a komunikácií, - nevýhodné podmienky čerpania prostriedkov z EÚ fondov, - nevýhodné podmienky čerpania úverových zdrojov z komerčných bánk,

Schéma SWOT analýzy:

	S silné stránky	W slabé stránky
O príležitosti	Stratégia SO 7	5 Stratégia WO 4
T hrozby	3	1



T hrozby	Stratégia <i>ST</i>	4	Stratégia <i>WT</i>

V oblasti technickej infraštruktúry výrazne prevládajú slabé stránky nad silnými. Odporúča sa využiť stratégia *SO* – kde musí obec prekonať slabiny využitím príležitostí, hlavne možnosťou využitia čerpania nenávratných finančných prostriedkov národných ako aj nadnárodných.

3.4 ODPADOVÉ HOSPODÁRSTVO

Silné stránky	Slabé stránky
<ul style="list-style-type: none"> - kvalitná legislatíva pre nakladanie s KO a DSO, - spracovaný POH obce Kynceľová na roky 2011-2015, - zabezpečený odvoz TKO, - zavedený separovaný zber v obci, - fungujúci systém odvozu a likvidácie komunálneho odpadu, - vybudovaná splašková kanalizačná sieť s ČOV, 	<ul style="list-style-type: none"> - nedoriešená likvidácia a využitie rastlinného odpadu, - nedostatok odpadových nádob na zmiešaný komunálny odpad a separovaný zber, - nedostatočne dobudované žľaby na odvádzanie povrchových vôd, - absencia vsakovacích jám pozdĺž miestnych komunikácií, - absencia technických opatrení na odvedenie prívalových vôd do recipientu potoka, - nevybudovaný zberný dvor pre separovaný zber, - nevybudované obecné kompostovisko, - nedostatočne využívaný separovaný zber – slabá motivácia obyvateľov, - potrebné rozšírenie separovaného zberu o ďalšie komodity, - nízka miera vynútiteľnosti práva v oblasti ŽP,
Príležitosti	Ohrozenia
<ul style="list-style-type: none"> - výstavba obecného kompostoviska, - dostavba splaškovej kanalizačnej siete v nových lokalitách IBV - Skalník, Vierňavy, Dolinky, Medzi vodami, - výstavba zberného dvora pre separovaný zber a obstaranie potrebných mechanizmov, - zabezpečiť efektívny separovaný zber v celej obci, - možnosti materiálového, resp. energetického využitia odpadov pri rešpektovaní duálnych vlastností odpadov, - dôsledné plnenie kvalitne stanovených cieľov v oblasti odpadového hospodárstva, - odstránenie zdrojov znečistenia povrchových a podzemných vôd, - možnosti získania finančných prostriedkov z fondov EU, - dodržiavanie noriem EU v oblasti produkcie znečisťujúcich látok v priemysle, 	<ul style="list-style-type: none"> - ohrozená kvalita povrchových vôd Selčianskeho a Nemčianskeho potoka, - zhoršenie zdravotného stavu obyvateľstva, - znečistenie ovzdušia veľkými zdrojmi znečistenia, - dopady na zdravotný stav obyvateľov, - nárast množstva vyvázaných odpadov, pretrvávajúce vykurovanie hlavne tuhými palivami, - nárast množstva vyvázaných odpadov, - nízka disciplína pri nakladaní s odpadmi, - neriešenie problému existencie „čiernych“ skládok,

Schéma SWOT analýzy:

	S silné stránky	W slabé stránky
O príležitosti	Stratégia <i>SO</i> 6	Stratégia <i>WO</i> 10 2 3 9
T hrozby	Stratégia <i>ST</i>	8 Stratégia <i>WT</i>



V prípade životného prostredia prevládajú slabé stránky nad silnými. Je to dôsledok nedobudovaného systému na likvidáciu a čistenie odpadových vôd. Odporúča sa využitie stratégie WO – čeliť hrozbám využitím silných stránok a príležitostí.

3.5 ŽIVOTNÉ PROSTREDIE

Silné stránky	Slabé stránky
<ul style="list-style-type: none"> - kvalitná legislatíva pre nakladanie s KO a DSO, - zabezpečený odvoz TKO, - relatívne stabilný, až znižujúci sa objem produkovaného odpadu, - prechádzajúce hydrické koridory Nemčiansky a Selčiansky potok, - príjemné prostredie pre bývanie, zachovaná príjemná urbanistická mierka zástavby (pôdorysná štruktúra, pomerná rozvoľnosť zástavby, relatívne nízka zástavba, územné väzby medzi obytnou zástavbou a prírodným prostredím), - kompletná plynofikácia obce, - vybudovaná kanalizačná sieť s ČOV, 	<ul style="list-style-type: none"> - nevyhovujúci technický stav tepelného hospodárstva, na vodnom toku mimo centrum obce nie sú vybudované regulačné objekty, - rozsiahla výroba v obci – 3 priemyselné zóny, - rozsiahle zosuvné územia – Bánoš, - potreba čistenia koryta potokov, - nedostatočne oddelená zeleň od spevnených plôch, - existencia čiernych skládok, - nedostatok oddychových zón pre aktívne trávenie voľného času, - nízka miera vynútiteľnosti práva v oblasti ŽP, - nedostatočná informovanosť obyvateľstva o stave ŽP, - nedostatok technických kapacít zberu, dopravy, triedenia, zhodnocovania a likvidácie odpadov, - absencia povodňových máp,
Príležitosti	Ohrozenia
<ul style="list-style-type: none"> - regulácia koryt miestnych potokov a revitalizácia ich okolia, - odstránenie zdrojov znečistenia povrchových a podzemných vôd ohrozujúcich zdroje vody, - zvýšiť právne vedomie obyvateľstva vo sfére životného prostredia, - rozvoj ekologického poľnohospodárstva a ekologizácia priemyselnej výroby, - možnosti získania finančných prostriedkov z fondov EU, 	<ul style="list-style-type: none"> - zhoršujúci sa stav životného prostredia v dôsledku nadmernej hospodárskej činnosti v ostatných častiach kraja, - ohrozená kvalita podzemných a povrchových vôd, - zhoršenie zdravotného stavu obyvateľstva, - znečistenie ovzdušia veľkými zdrojmi znečistenia, - dopady na zdravotný stav obyvateľov, - zníženie biodiverzity, - hrozba zníženia kvality životného prostredia v dôsledku výstavby z hľadiska kvantity a kvality - tlak na životné prostredie a pôvodnú krajinu, urbanizácia krajiny, - radikalizácia zmien v životnom prostredí na miestnej a globálnej úrovni (povodne, veterné smršte, otepľovanie, klimatické zmeny,

Schéma SWOT analýzy:

	S silné stránky	W slabé stránky
O príležitosti	Stratégia SO 7	12 3 5 Stratégia WO
T hrozby	Stratégia ST	9 Stratégia WT

V prípade životného prostredia prevládajú slabé stránky nad silnými. Je to dôsledok nedobudovaného systému na likvidáciu a čistenie odpadových vôd a existenciou záťažových prevádzok v Banskobystrickom kraji. Odporúča sa využitie stratégie SO – prekonať slabiny využitím príležitostí a minimalizovať náklady súvisiace so slabými stránkami.



3.6 SOCIÁLNA OBLASŤ A ZDRAVOTNÍCTVO

Silné stránky	Slabé stránky
<ul style="list-style-type: none"> - funkcia osobitného príjemcu sociálnych dávok, - stretnutia dôchodcov, - pomoc v krízových situáciách (živelná pohroma, rodinná tragédia...), - organizované malé obecné služby pre nezamestnaných, - existencia priestorov pre stretávanie sa obyvateľov v dôchodkovom veku, 	<ul style="list-style-type: none"> - absencia zariadenia pre seniorov, - absencia zdravotného strediska – najbližšie v časti Sásová, - nedostatok priestorov pre mládež a dorast, - zhoršujúce sa podmienky pre bývanie v obci, - nedoriešená sociálna sieť, - nízky počet obyvateľov bráni rozvojovým aktivitám v tejto oblasti, - nevyhovujúci stav bytového fondu,
Príležitosti	Ohrozenia
<ul style="list-style-type: none"> - zriadenie materského centra, - podporaproskytovania opatrovateľskej služby a ďalších služieb pre obyvateľov v dôchodkovom veku, - možnosť použitia 2% daní daňových subjektov na prioritné potreby zdravotníctva, - zakladanie mimovládnych neziskových organizácií poskytujúcich všeobecne prospešné služby, - rozšírenie aktívnych opatrení na trhu práce na podporu vzdelávania a prípravy pre trh práce a na podporu zamestnávania v atypických formách pracovných vzťahov, najmä pre rodičov počas materskej dovolenky a rodičovskej dovolenky, - podpora rozvoja sociálnych služieb, a iných opatrení, Projektov a programov na podporu sociálneho začleňovania ohrozených skupín podľa ich špecifických potrieb, - dôrazné uplatňovanie princípu subsidiarity, - možnosti získania finančných prostriedkov z fondov EU, 	<ul style="list-style-type: none"> - rast počtu obyvateľov v seniorskej kategórii, - zhoršujúca sa sociálna situácia niektorých skupín obyvateľstva, - zhoršovanie zdravotného stavu stredného veku, - rast počtu srdcovo-cievnych chorôb, - rast nádorových ochorení tráviaceho traktu, - vysoký výskyt alergických ochorení, - pokles výdavkov na preventívnu zdravotnú starostlivosť, - pretrvávajúce stereotypy v mobilnom správaní sa pracovnej sily, - nízky záujem zamestnávateľov o prijímanie uchádzačov o zamestnanie na podporované pracovné miesta, - nedostatočný záujem zamestnávateľov o udržateľnosť vytvorených pracovných miest, - prehlbovanie chudoby u niektorých skupín populácie a reprodukcia chudoby, - zvyšujúci sa počet klientov odkázaných na pomoc iných nesystematickou preventívnou prácou v prirodzenom rodinnom a otvorenom prostredí, - zvyšujúce sa finančné náklady na sociálne služby a iné opatrenia pretrvávaním poskytovaní tradičných foriem pomoci a služieb pobytového charakteru a riziko znižovania kvality života občanov finančnou náročnosť sociálnych služieb pre klienta,

Schéma SWOT analýzy:

	S silné stránky	W slabé stránky
O príležitosti	Stratégia SO 7	Stratégia WO 8
T hrozby	5 Stratégia ST 13	3 6 Stratégia WT

V tomto prípade prevládajú slabé stránky a ohrozenia nad silnými stránkami a príležitosťami. Odporúča sa využiť stratégiu **WT** – kde sa obec môže zamerať len na minimalizovanie nákladov súvisiacich s poskytovaním sociálnych služieb a čeliť hrozbám, ktoré sú s týmito službami spojené. Odporúča sa obci zabezpečiť nevyhnutné sociálne služby pre obyvateľov a ostatné služby ponechať poskytovateľom v meste B. Bystrica.



3.7 ŠKOLSTVO A ŠPORT

Silné stránky <ul style="list-style-type: none"> - vybudované volejbalové ihrisko, - prechádzajúce cyklistické trasy, - rýchla dostupnosť turistických trás, - súkromný tenisový kurt, 	Slabé stránky <ul style="list-style-type: none"> - absencia materskej a základnej školy v obci, - nízky počet detí, - nedostatočný počet obyvateľov v predproduktívnom veku, - absencia vyhovujúceho priestoru pre indoor športové aktivity,
Príležitosti <ul style="list-style-type: none"> - dobudovanie a vybavenie športových, športovo-rekreačných a oddychových plôch v obci Kynceľová, - vytváranie územných a priestorových podmienok pre realizáciu rozličných športových, rekreačných a oddychových aktivít, - rekonštrukcia infraštruktúry pre možné potreby vzdelávania, - zefektívnenie spolupráce s krajským mestom na regionálnej úrovni, - možnosť získania finančných prostriedkov z fondov EU, 	Ohrozenia <ul style="list-style-type: none"> - vplyv nežiadúcich javov na deti a mládež (závislosti, konzumné kultúry...), - nedostatok finančných prostriedkov na údržbu existujúcich športových objektov, - nedostatočné materiálne zabezpečenie a podpora talentovanej mládeže v jednotlivých druhoch športov, - nárast sociálnej ohrozenosti mládeže, - nedostatok finančných prostriedkov na výstavbu nových športovo-rekreačných objektov, - nevyhovujúca štruktúra kvalifikácie pracovnej sily, - nízka účasť rezortov, samosprávy a sociálnych partnerov na tvorbe obsahu vzdelávania,

Schéma SWOT analýzy:

	S silné stránky	W slabé stránky
O príležitosti	Stratégia SO 4	4 Stratégia WO 1 5
T hrozby	Stratégia ST	3 7 Stratégia WT

V oblasti vzdelávania je situácia vyrovnaná. Odporúča sa využitie stratégie WT – čeliť hrozbám využitím príležitostí a minimalizovať náklady súvisiace so slabými stránkami. V oblasti športu podporovať rekonštrukciu starej a výstavbu športovej infraštruktúry v obci. Je potrebné podporovať organizovanú športovú činnosť.

3.8 KULTÚRA

Silné stránky <ul style="list-style-type: none"> - dlhoročná história obce, tradície, - rozvoj a uchovávanie kultúrnych tradícií a folklóru, - dobré kultúrne povedomie obyvateľov, - existencia kultúrneho domu v priestoroch OcÚ, - pravidelne organizovaný „Fiziolňový deň“, - budova bývalej obecnej školy z roku 1840 v ktorej dnes sídli Obecný úrad Kynceľová. - existencia veže - zvonice z 19.storočia, - existencia pôvodného roľníckeho domu /u Kováčikov/ z roku 1913, 	Slabé stránky <ul style="list-style-type: none"> - nedostatok finančných prostriedkov pre činnosť zariadení a pre ich rozvoj, - nerozvinutá kultúrna turistika, - negatívny stav kultúrneho domu, - slabá propagácia a reklama kultúrnych aktivít obce, - nedostatočné materiálne vybavenie na kultúrne a vzdelávacie podujatia, - chátrajúci stav kultúrnych pamiatok, - neexistencia zariadenie propagujúceho tradičné remeslá z okolia obce,
Príležitosti <ul style="list-style-type: none"> - lepšia koordinovanosť a propagácia kultúrnych aktivít obce, - rekonštrukcia budovy domu kultúry v zmysle pôvodného štýlu, dovybavenie interiérov, 	Ohrozenia <ul style="list-style-type: none"> - zoslabovanie tradičného vnímania obce Kynceľová, - zmeny vo vnímaní tradičných hodnôt (pokles záujmu o niektoré hodnoty a tradície) - zanedbaný a chátrajúci pamiatkový fond,



<ul style="list-style-type: none"> - rozvoj sponzorovania kultúry, - obnova zanikajúcich tradícií, - vydanie multimediálnych propagačných materiálov o obci, jej kultúrnom dedičstve a tradícií, - zefektívnenie spolupráce s okolitými obcami na regionálnej úrovni, - možnosť získania finančných prostriedkov z fondov EU, 	<ul style="list-style-type: none"> - slabá podpora kultúry zo strany štátu a VÚC, - posun priorít mládeže ku konzumnej kultúre, - nedostatok finančných prostriedkov na šírenie miestnej kultúry za hranice katastrálneho územia obce,
--	---

Schéma SWOT analýzy:

	S silné stránky	W slabé stránky
O príležitosti	Stratégia SO 7 8 1	Stratégia WO 7 6
T hrozby	Stratégia ST 1	Stratégia WT 6

V oblasti kultúry je situácia vyrovnaná. Odporúča sa využitie stratégie SO – prekonať slabiny využitím príležitostí a minimalizovať náklady súvisiace so slabými stránkami. V oblasti kultúry podporovať výstavbu kultúrnej infraštruktúry a organizovanú kultúrnu činnosť.

3.9 PROPAGÁCIA A CESTOVNÝ RUCH

Silné stránky	Slabé stránky
<ul style="list-style-type: none"> - bohaté kultúrne dedičstvo, - prírodné krásy v širšom okolí obce, - strategická východisková poloha na poznávacie výlety do širšieho okolia obce, - existencia cykloturistických trás, 	<ul style="list-style-type: none"> - málo rozvinutý cestovný ruch, - chýba rekreačné zázemie obce, - nedostatočná propagácia goodwillu a CR obce, - nedostatočné služby v oblasti cestovného ruchu, - slabá kooperácia s cestovnými kancelárkami, - slabá propagácia tradičných umení a remesiel v obci, - nedostatok športovísk potenciálne využiteľných návštevníkmi obce,
Príležitosti	Ohrozenia
<ul style="list-style-type: none"> - dobré možnosti (existencia poľných ciest) pre budovanie cyklistických a rekreačných trás, - dobrá poloha Kynceľová v rámci regionálnych štruktúr, - zavádzanie nových produktov cestovného ruchu v súvislosti s agroturistikou, - cezhraničná spolupráca, - iniciatíva spoločenských, kultúrnych, športových,... organizácií, - spolupráca na regionálnej úrovni v rozvoji turizmu, - rozvoj agroturistických aktivít so zameraním na vzdelávacie a zážitkové pobyty, 	<ul style="list-style-type: none"> - pokračujúci postupný úpadok rekreačných lokalít v mikroregióne a okolí, - zmeny vo vnímaní tradičných hodnôt (pokles záujmu o niektoré hodnoty a tradície) - zanedbaný a chátrajúci pamiatkový fond,

Schéma SWOT analýzy:

	S silné stránky	W slabé stránky
O príležitosti	Stratégia SO 7 4	Stratégia WO 7 3
T hrozby	Stratégia ST 4 3	Stratégia WT 3



--	--	--

Obec disponuje určitým rozvojovým potenciálom v oblasti cestovného ruchu. V súčasnosti však nie je plne využívaný. Odporúča sa využiť stratégiu WO a využiť silné stránky, ako kultúrno-historický potenciál, prírodný potenciál na získanie konkurenčnej výhody.

3.10 ADMINISTRATÍVA A BEZPEČNOSŤ

Silné stránky	Slabé stránky
<ul style="list-style-type: none"> - existencia verejného rozhlasu, - dostatok priestorov pre administratívu, - budova obecného úradu v dostupná v centre obce, 	<ul style="list-style-type: none"> - negatívny stav nehnuteľného majetku obce, - zlý technický stav obecného úradu, - nevyhovujúci spôsob informovania o dianí v obci, - v obci ani v súčasnosti nie sú vybudované nijaké zariadenia v súvislosti s civilnou ochranou, - nedostatočná komunikácia, resp. existencia komunikačných bariér medzi rôznymi skupinami aktérov (samospráva, občianske združenia, občania, podnikatelia atď.), - nedostupný kvalitný digitálny obsah,
Príležitosti	Ohrozenia
<ul style="list-style-type: none"> - možnosť získania finančných prostriedkov z fondov EÚ, - zrušenie princípu miestnej kompetencie pri vydávaní dokumentov a poskytovaní služieb verejnou správou, - e-government je príležitosťou prelomovú modernizáciu interných administratívno-správnych procedúr, zlepšenie imidžu VS, ako aj zvýšenie podielu a záujmu verejnosti na správe vecí verejných, - vytváranie kvalitného a dostupného verejného digitálneho obsahu stimuluje dopyt po e-službách a širokopásmovom pripojení, 	<ul style="list-style-type: none"> - malá miera podpory miest a obcí zo strany štátu, - nevýhodné podmienky čerpania prostriedkov z EÚ fondov, - nevýhodné podmienky čerpania úverových zdrojov z komerčných bánk, - nedostatočná kvalita právneho rámca výkonu činností verejnej správy, - zvyšovanie komunikačnej a administratívnej náročnosti výkonu činností verejnej správy vo vzťahu k externému, ako aj internému prostrediu,

Schéma SWOT analýzy:

	S silné stránky	W slabé stránky
O príležitosti	Stratégia SO	Stratégia WO
	6	1
	3	4
T hrozby	Stratégia ST	Stratégia WT
	5	1

V oblasti technickej infraštruktúry výrazne prevládajú slabé stránky nad silnými. Odporúča sa využiť stratégia WO – kde musí obec prekonať slabiny využitím príležitostí, hlavne možnosťou využitia čerpania nenávratných finančných prostriedkov národných ako aj nadnárodných.

3.11 INFORMATIZÁCIA OBCE

Silné stránky	Slabé stránky
<ul style="list-style-type: none"> - prístup na internet v budove obecného úradu, - dobrá vybavenosť a výkonnosť technologickej IK infraštruktúry v obecnom úrade, 	<ul style="list-style-type: none"> - nedostatok regionálneho digitálneho obsahu a nízke konkurenčné prostredie z dôvodu vysokej ceny za PC , nízkej výkonnosti e-služieb, - nedostatočná úroveň optimalizácie procesov a štandardizácie dokumentov vo verejnej správe, - nízky podiel e-služieb verejnej správy s vyššou pridanou hodnotou a nízka efektívnosť ostatných služieb verejnej



	správy, - nedostupný kvalitný digitálny obsah, - pomaly zavádzané základné služby eGovernmentu a nízka efektívnosť ostatných elektronizovaných verejných služieb, ktoré väčšinou iba kopírujú papierové služby,
Príležitosti	Ohrozenia
- možnosť získania finančných prostriedkov z fondov EÚ, - zvýšenie počítačovej gramotnosti, - zníženie cien využívania Internetu, - rozvoj ďalších telekomunikačných služieb v konkurenčnom prostredí, - vytváranie a sprístupňovanie verejného digitálneho obsahu, - zrušenie princípu miestnej kompetencie pri vydávaní dokumentov a poskytovaní služieb verejnou správou, - e-government je príležitosťou prelomovú modernizáciu interných administratívno-správnych procedúr, zlepšenie imidžu VS, ako aj zvýšenie podielu a záujmu verejnosti na správe vecí verejných, - vytváranie kvalitného a dostupného verejného digitálneho obsahu stimulujúceho dopyt po e-službách a širokopásmovom pripojení, - rastúca penetrácia širokopásmového pripojenia,	- nevýhodné podmienky čerpania prostriedkov z EÚ fondov, - nevýhodné podmienky čerpania úverových zdrojov z komerčných bánk, - digital divide, zvyšovanie disparít medzi územiami alebo sociálnymi skupinami vo využívaní IKT, - nízka digitálna gramotnosť a zručnosť používateľov IKT a nedostatočný dopyt po elektronických službách, - rozvoj digitálnej kriminality, narušanie súkromia, výchovy a ochrany osobných údajov

Schéma SWOT analýzy:

	S silné stránky	W slabé stránky
O príležitosti	Stratégia SO 2	5 Stratégia WO 7 9
T hrozby	Stratégia ST 0	5 Stratégia WT

V oblasti technickej infraštruktúry výrazne prevládajú slabé stránky nad silnými. Odporúča sa využiť stratégia WO a WT – kde musí obec prekonať slabiny využitím príležitostí, hlavne možnosťou využitia čerpania nenávratných finančných prostriedkov národných ako aj nadnárodných.

Koordinácia a syntéza výsledkov SWOT

Zostavenie analýzy SWOT je zložitý proces, ktorý si vyžaduje systematický prístup pri identifikácii a analýze bezprostredných (často i skrytých) vonkajších a vnútorných faktorov. Výstižnosť väčšiny faktorov je zložitá vyjadriť prostredníctvom jednoduchých formulácií. Pri zaradovaní jednotlivých faktorov do základných zložiek SWOT analýzy je potrebné zodpovedne posudzovať ich lokálne a mikroregionálne podmienenú situáciu a relatívny podiel na regionálnom rozvoji. V tomto zmysle ide hlavne o nerovnováhu medzi obcou Kynceľová a ostatnými obcami v okolí.

Naopak medzi slabé stránky obce Kynceľová patrí nepriaznivý demografický vývoj obyvateľstva, vzhľadom na alokáciu obce, nesúlad vzdelanostnej štruktúry s potrebami trhu práce. V oblasti podnikateľského sektora ide hlavne o dobudovania službotvorného sektora. V oblasti technickej infraštruktúry ide potrebu dobudovania inžinierskych sietí v oblasti dodávok vody, odpadového hospodárstva, dostavbu a rekonštrukciu cestnej siete, ktorá sa nachádza na niektorých miestach v havarijnom stave.

Ohrozenia obce Kynceľová vyplývajú z okolitého prostredia, tendencií a skutočností, ktoré nemôže manažment obce ovplyvniť.



3.12 PROBLÉMOVÁ ANALÝZA – HLAVNÉ ODVETVOVÉ DISPARITY A VYMEDZENIE CIEĽOVÝCH SKUPÍN SO SÚSTREDENOU PODPOROU OBCE KYNCEĽOVÁ.

Identifikácia odvetvových disparít a nadväzujúce vymedzenie cieľových skupín je v súlade so zadaním z vypracovanej analýzy SWOT ako aj analýzy zdrojov obce Kynceľová. Dôležitým východiskovým rámcom pre vymedzenie cieľových skupín so sústredenou podporou obce Kynceľová a stanovenie relevantných opatrení, ktoré by mali riešiť existujúce nerovnosti a rozdiely, sú vybrané strategické a koncepcné dokumenty spracované na národnej (Partnerská dohoda), regionálnej (PHSR BBSK) úrovni, ako aj vo vzťahu k štátnym legislatívnym normám zaväzujúcim obec Kynceľová poskytovať svojim obyvateľom balík verejných služieb.

Na odvetvové (odborové a sektorové) disparity treba pozerieť ako na nerovnosti, neodôvodnené rozdiely, či nezhody medzi potenciálom a jeho súčasným využitím. Ich identifikácia vychádza z porovnania zistených silných a slabých stránok, ktoré sú uvedené vo SWOT analýze. Pôsobenie silných stránok obce Kynceľová je oslabované negatívnymi vplyvmi jej slabých stránok. Silné stránky sú potenciálom, ktorý je možné využiť pre budúci rozvoj, je ale nutné zlepšiť alebo odstrániť príslušné slabé stránky tak, aby mohli byť silné naplno využité.

Nasledujúci prehľad je usporiadaný práve týmto spôsobom, kedy proti silným stránkam obce sú vždy postavené relevantné slabé stránky, ktoré majú v danom problémovom okruhu opačný vplyv. Vybrané sú práve tie, ktoré z hľadiska budúceho vývoja možno považovať za najzávažnejšie a kde je viacmenej možné predpokladať aspoň čiastočné riešenie.

Obec Kynceľová je súčasťou vyššieho územného celku Banská Bystrica. Národná stratégia regionálneho rozvoja definovala pre tento kraj nasledovné disparity, ktoré by mali byť zohľadnené v PHRSR obce Kynceľová:

Hlavné disparity BBK:

v pôdohospodárstve

- nedostatočná spolupráca a koordinácia v poľnohospodárstve;
- nízka konkurencieschopnosť poľnohospodárstva v dôsledku nízkej produktivity a nerozvinutej trhovej infraštruktúry;
- nevyužitý potenciál pestovania rôznych kultúrnych plodín pre oblasť energetiky a ekologického poľnohospodárstva;

v priemysle

- inovačné a technologické zaostávanie spôsobuje zvyšujúcu energetickú a surovinovú náročnosť výroby najmä v rozhodujúcich odvetviach;
- nedostatočná reštrukturalizácia priemyslu a ďalších rozhodujúcich odvetví v niektorých okresoch v regióne, nízka orientácia na PZI do odvetví s vyššou pridanou hodnotou;
- nízky rast produktivity práce v priemysle;

v službách

- nízka konkurencieschopnosť malého a stredného podnikania;
- podpriemerný podiel služieb na regionálnom HDP;
- nevyužitý potenciál turizmu – kúpeľníctvo, chránené územia a lazy;

v technickej infraštruktúre

- nedostatočné kapacity a telekomunikačná infraštruktúra, členitosť územia ako bariéra budovania internetového pripojenia;
- značné ekologické zaťaženie krajiny (chemický priemysel, ťažba uhlia);
- nedobudovaná nadradená vodovodná sieť v južných okresoch kraja a nízke % napojenie obyvateľstva na ČOV;
- nedodržiavanie stanovených limitov a regulatívov;
- relatívne nízka úroveň poľnohospodárstva z hľadiska ochrany prírody a krajiny a budúcich obnoviteľných zdrojov energie;
- nízka dopravná dostupnosť územia a „regionálna logistika“;

v sociálno-spoločenskej infraštruktúre

- nevyhovujúca vzdelanostná štruktúra vo vybraných okresoch, vysoký podiel obyvateľstva so základným vzdelaním, významné vnútroregionálne rozdiely;
- postupný zánik strategicky významných študijných programov a odborov;
- vysoký podiel dlhodobo nezamestnaných na celkovej počte nezamestnaných;
- nízka životná úroveň v južných okresoch;
- nedostatočné prepojenie vzdelávacieho systému s podnikateľskou sférou;
- značný odlev pracovných síl do zahraničia z titulu blízkosti hraníc, pričom za vysokokvalifikované pracovné sily nie sú náhrady;
- nerovnomerná sieť zariadení sociálnych služieb v jednotlivých okresoch kraja;
- nedostatočná propagácia regiónu a jeho komparatívnych výhod;
- problematické vytváranie medzirezortnej spolupráce na komplexnom riešení situácie a potrieb občanov.

Hlavné faktory rozvoja BBK:

v pôdohospodárstve



- dobrý produkčný poľnohospodársky potenciál v oblasti pestovania kultúrnych plodín, ovocinárstvo, špecifické regionálne plodiny;
 - lesné hospodárstvo – vysoké zásoby a ťažba dreva;
 - dôsledné uplatňovanie spoločnej poľnohospodárskej politiky aj v chránených oblastiach;
- v priemysle
- možnosť posilňovania exportu, silná exportná pozícia v odvetví hutníctva, drevospracujúceho, keramického a sklárskeho priemyslu;
 - budovanie vedecko-technologických parkov so zameraním na rozhodujúce odvetvia;
 - podpora domácich investorov najmä v perspektívnych odvetviach, zvýšenie atraktivity pre prílev PZI;
 - možnosť rozvoja výroby nových produktov s vyššou pridanou hodnotou na báze obnoviteľných a nerudných nerastných surovín;
 - možnosť rozvoja e-podnikania smerovaného do rozvoja optimalizácie spolupráce
- v priemyselnej výrobe;
- využitie cezhraničnej spolupráce pre rozvoj podnikateľských aktivít;
- v službách
- atraktívny potenciál pre zvyšujúci sa záujem o turizmus, zameranie sa na kúpeľníctvo a vidiecky turizmus;
 - záujem regionálnej samosprávy o podporu podnikateľského a inovačného prostredia v regióne;
 - existujúce poradenské centrá pre rozvoj podnikateľského prostredia;
 - začlenenie sa do medzinárodnej spolupráce a transfer know-how, posilnenie spolupráce medzi vysokými školami a podnikateľským sektorom;
 - rozširovanie e-služieb, podpora najmä v horských oblastiach, zvyšovanie dostupnosti služieb pre obyvateľstvo;
- v technickej infraštruktúre
- možnosti využitia kombinovanej dopravy;
 - výhodná geografická poloha pre tok tovarov a služieb do nových členských krajín EÚ, polohový potenciál kraja, logistické väzby, prepojenie Budapešť – Krakov;
 - dostatočný potenciál zdrojov vody a vysoká lesnatosť územia – veľká koncentrácia druhotných drevných surovín vhodných na energetické účely;
- v sociálno-spoločenskej infraštruktúre
- dobrá demografická situácia, dostatok voľnej pracovnej sily;
 - vysoká vzdelanostná úroveň v regionálnych centrách;
 - možnosť vytvorenia kvalitného regionálneho systému celoživotného vzdelávania (NSRR, 2013, s.91-92).

Nasledujúce tabuľky prezentujú hlavné faktory rozvoja a hlavné disparity rozvoja obce Kynceľová v jednotlivých politikách.

Hospodárstvo a vedecko-technický rozvoj

Faktory rozvoja	Hlavné disparity
<ul style="list-style-type: none"> + poľnohospodárska pôda zaberajúca cca. 94,8 ha katastra obce – 81,2 % katastra, + 50 podnikateľských subjektov – právnická osoba, + celkovo 35 podnikateľských subjektov fyzické osoby, + dobrá dostupnosť mesta B. Bystrica - periféria, + vybudované výrobné zóny na vstupe do obce (areál ENVIGEO, a.s.), + výrobná zóna pozdĺž cesty III. v smere do m.č. Sásová – drevovýroba, výroba, + výrobný areál na severnej hranici katastra – kovovýroba, drobná výroba, drevovýroba, 	<ul style="list-style-type: none"> - stagnujúci pracovný trh v obci a v celej lokalite B.Bystrice, - nízke možnosti zamestnania v obci ale aj meste B. Bystrica, - nízke priemerné mzdy v regióne, - stagnácia podnikateľskej sféry, nerozvíjajúce sa MaSP, - absentujúca železničná doprava priamo v obci, - nízky počet mladých ľudí, - nedobudovaná infraštruktúra v obci, - nízky počet obyvateľov v obci, - nevyhovujúca vzdelanostná štruktúra obyvateľov,

Doprava a komunikácie

Faktory rozvoja	Hlavné disparity
<ul style="list-style-type: none"> + prechádzajúca cesta III. a I/66 zabezpečuje pomerne rýchlu dostupnosť centra mesta B. Bystrica, + v blízkosti prechádzajúca cesta I/66, + vybudovaná sieť miestnych komunikácií, + hromadná doprava zabezpečená spoločnosťou SAD, a.s. Zvolen a Banská Bystrica, + dobré pokrytie obce zastávkami SAD, + prechádzajúce cykloturistické trasy, 	<ul style="list-style-type: none"> - potrebná rekonštrukcia miestnych komunikácií, - zlý technický stav cesty III, - nedobudované chodníky pozdĺž cesty III, - nedostatok finančných prostriedkov na údržbu technickej infraštruktúry, - absencia priameho železničného spojenia, - neodstočná zimná údržba cesty III triedy a miestnych komunikácií,

Technická infraštruktúra

Faktory rozvoja	Hlavné disparity
<ul style="list-style-type: none"> + dobré pokrytie územia verejným osvetlením, + obec pripojená na elektrickú rozvodnú sieť, 	<ul style="list-style-type: none"> - nevyhovujúce pokrytie signálom mobilných operátorov – Orange, T - mobile, O2,



<ul style="list-style-type: none"> + dostatočná kapacita elektrickej siete, + vybudovaná vodovodná rozvodná sieť, + vybudovaná rozvodná sieť plynu, + vybudovaný cintorín v severnej časti obce, + existencia plôch pre rozšírenie IBV - Skalník, Vierňavy, Dolinky, Medzi vodami, 	<ul style="list-style-type: none"> - negatívny stav nehnuteľného majetku obce, - nedostatok finančných prostriedkov na údržbu technickej infraštruktúry, - zlý technický stav verejného osvetlenia, - potrebná rekonštrukcia verejného vodovodu a vodných zdrojov,
---	--

Odpadové hospodárstvo

Faktory rozvoja	Hlavné disparity
<ul style="list-style-type: none"> + kvalitná legislatíva pre nakladanie s KO a DSO, + spracovaný POH obce Kynceľová na roky 2011-2015, + zabezpečený odvoz TKO, + zavedený separovaný zber v obci, + fungujúci systém odvozu a likvidácie komunálneho odpadu, + vybudovaná splašková kanalizačná sieť s ČOV, 	<ul style="list-style-type: none"> - nedoriešená likvidácia a využitie rastlinného odpadu, - nedostatok odpadových nádob na zmiešaný komunálny odpad a separovaný zber, - nedostatočne dobudované žľaby na odvádzanie povrchových vôd, - absencia vsakovacích jám pozdĺž miestnych komunikácií, - absencia technických opatrení na odvedenie prívalových vôd do recipientu potoka, - nevybudovaný zberný dvor pre separovaný zber, - nevybudované obecné kompostovisko, - nedostatočne využívaný separovaný zber – slabá motivácia obyvateľov, - potrebné rozšírenie separovaného zberu o ďalšie komodity, - nízka miera vynútiteľnosti práva v oblasti ŽP,

Životné prostredie

Faktory rozvoja	Hlavné disparity
<ul style="list-style-type: none"> + kvalitná legislatíva pre nakladanie s KO a DSO, + zabezpečený odvoz TKO, + relatívne stabilný, až znižujúci sa objem produkovaného odpadu, + prechádzajúce hydrické koridory Nemčiansky a Selčiansky potok, + príjemné prostredie pre bývanie, zachovaná príjemná urbanistická miera zástavby (pôdorysná štruktúra, pomerná rozvoľnosť zástavby, relatívne nízka zástavba, územné väzby medzi obytnou zástavbou a prírodným prostredím), + kompletná plynofikácia obce, + vybudovaná kanalizačná sieť s ČOV, 	<ul style="list-style-type: none"> - nevyhovujúci technický stav tepelného hospodárstva, - na vodnom toku mimo centrum obce nie sú vybudované regulačné objekty, - rozsiahla výroba v obci – 3 priemyselné zóny, - rozsiahle zosuvné územia – Bánoš, - potreba čistenia koryta potokov, - nedostatočne oddelená zeleň od spevnených plôch, - existencia čiernych skládok, - nedostatok oddychových zón pre aktívne trávenie voľného času, - nízka miera vynútiteľnosti práva v oblasti ŽP, - nedostatočná informovanosť obyvateľstva o stave ŽP, - nedostatok technických kapacít zberu, dopravy, triedenia, zhodnocovania a likvidácie odpadov, - absencia povodňových máp,

Sociálna oblasť a zdravotníctvo

Faktory rozvoja	Hlavné disparity
<ul style="list-style-type: none"> + funkcia osobitného príjemcu sociálnych dávok, + stretnutia dôchodcov, + pomoc v krízových situáciách (živelná pohroma, rodinná tragédia....), + organizované malé obecné služby pre nezamestnaných, + existencia priestorov pre stretávanie sa obyvateľov v dôchodkovom veku, 	<ul style="list-style-type: none"> - absencia zariadenia pre seniorov, - absencia zdravotného strediska – najbližšie v časti Sásová, - nedostatok priestorov pre mládež a dorast, - zhoršujúce sa podmienky pre bývanie v obci, - nedoriešená sociálna sieť, - nízky počet obyvateľov bráni rozvojovým aktivitám v tejto oblasti, - nevyhovujúci stav bytového fondu,

Školstvo a šport

Faktory rozvoja	Hlavné disparity
<ul style="list-style-type: none"> + vybudované volejbalové ihrisko, + prechádzajúce cyklistické trasy, + rýchla dostupnosť turistických trás, + súkromný tenisový kurt, 	<ul style="list-style-type: none"> - absencia materskej a základnej školy v obci, - nízky počet detí, - nedostatočný počet obyvateľov v predproduktívnom veku, - absencia vyhovujúceho priestoru pre indoor športové aktivity,



Kultúra

Faktory rozvoja	Hlavné disparity
+ dlhoročná história obce, tradície, + rozvoj a uchovávanie kultúrnych tradícií a folklóru, + dobré kultúrne povedomie obyvateľov, + existencia kultúrneho domu v priestoroch OcÚ, + pravidelne organizovaný „Fiziolňový deň“, + budova bývalej obecnej školy z roku 1840 v ktorej dnes sídli Obecný úrad Kynceľová. + existencia veže - zvonice z 19.storočia, + existencia pôvodného roľníckeho domu /u Kováčikov/ z roku 1913,	- nedostatok finančných prostriedkov pre činnosť zariadení a pre ich rozvoj, - nerozvinutá kultúrna turistika, - negatívny stav kultúrneho domu, - slabá propagácia a reklama kultúrnych aktivít obce, - nedostatočné materiálne vybavenie na kultúrne a vzdelávacie podujatia, - chátrajúci stav kultúrnych pamiatok, - neexistencia zariadenie propagujúceho tradičné remeslá z okolia obce,

Propagácia a cestovný ruch

Faktory rozvoja	Hlavné disparity
+ bohaté kultúrne dedičstvo, + prírodné krásy v širšom okolí obce, + strategická východisková poloha na poznávacie výlety do širšieho okolia obce, + existencia cykloturistických trás,	- málo rozvinutý cestovný ruch, - chýba rekreačné zázemie obce, - nedostatočná propagácia goodwillu a CR obce, - nedostatočné služby v oblasti cestovného ruchu, - slabá kooperácia s cestovnými kancelárkami, - slabá propagácia tradičných umení a remesiel v obci, - nedostatok športovísk potenciálne využiteľných návštevníkmi obce,

Administratíva a bezpečnosť

Faktory rozvoja	Hlavné disparity
+ existencia verejného rozhlasu, + dostatok priestorov pre administratívu, + budova obecného úradu v dostupná v centre obce,	- negatívny stav nehnuteľného majetku obce, - zlý technický stav obecného úradu, - nevhovujúci spôsob informovania o diani v obci, - v obci ani v súčasnosti nie sú vybudované nijaké zariadenia v súvislosti s civilnou ochranou, - nedostatočná komunikácia, resp. existencia komunikačných bariér medzi rôznymi skupinami aktérov (samospráva, občianske združenia, občania, podnikatelia atď.), - nedostupný kvalitný digitálny obsah,

Informatizácia obce

Faktory rozvoja	Hlavné disparity
+ prístup na internet v budove obecného úradu, + dobrá vybavenosť a výkonnosť technologickej IK infraštruktúry v obecnom úrade,	- nedostatok regionálneho digitálneho obsahu a nízke konkurenčné prostredie z dôvodu vysokej ceny za PC , nízkej výkonnosti e-služieb, - nedostatočná úroveň optimalizácie procesov a štandardizácie dokumentov vo verejnej správe, - nízky podiel e-služieb verejnej správy s vyššou pridanou hodnotou a nízka efektívnosť ostatných služieb verejnej správy, - nedostupný kvalitný digitálny obsah, - pomaly zavádzané základné služby eGovernmentu a nízka efektívnosť ostatných elektronizovaných verejných služieb, ktoré väčšinou iba kopírujú papierové služby,

Vo vyššie uvedenom kontexte je potrebné sledovať i potenciálne rozvojové príležitosti a hrozby, indukované hierarchicky vyššími faktormi sociálno - ekonomického rozvoja. Na základe uskutočnených analýz je možné za najväčšie hrozby pokladať hlavne:

1. Znižovanie konkurencieschopnosti obce v dôsledku trvalej stagnácie v rozvoji spolupráce podnikateľskej sféry s orgánmi miestnej samosprávy – Public Private Partnership.
2. Nedostatok externých finančných prostriedkov potrebných na zabezpečenie kvalitných verejných služieb.
3. Podcenenie významu kvalitatívneho rozvoja ľudských zdrojov ako pre ekonomický, tak aj pre sociálny rozvoj obce Kynceľová.



4. Podcenenie významu informačných technológií ako základného prvku ekonomického rozvoja a rozvoja ľudských zdrojov v obci.

Jedným z nutných predpokladov úspešnej implementácie Programu hospodárskeho rozvoja a sociálneho rozvoja je návaznosť na existujúcu sústavu strategických a rozvojových dokumentov. Tento fakt sa premietol z časti aj do výberu opatrení a cieľových skupín, na ktoré sa má zamerať podpora z verejných zdrojov, hlavne z dôvodu efektívneho vynakladania finančných prostriedkov, odstránenia duplicit, možných protichodných účinkov opatrení atď.. Z tohto dôvodu je prirodzeným rámcom Program hospodárskeho rozvoja a sociálneho rozvoja Banskobystrického samosprávneho kraja, ako aj Partnerskej dohody, ale aj platná legislatíva v oblasti zabezpečovania verejných služieb. Komparáciou výsledkov vyššie uvedenej selekcie odvetvových disparít a PHSR BBSK je možné zistiť, že niektoré opatrenia v rámci tohto dokumentu pokrývajú kritické oblasti zistené v problémovej analýze. Preto je nutné v súlade s vyššie uvedenými skutočnosťami zamerať sa na odstránenie týchto disparít v relevantných cieľových oblastiach a relevantných skupín.

1. Hospodárstvo a vedecko-technický rozvoj
Cieľová skupina podnikateľské subjekty v priemysle, obchode a výrobných službách obec investori
2. Technická infraštruktúra
Cieľová skupina obec, obyvatelia obce, podnikateľské subjekty, mimovládne subjekty,
3. Životné prostredie
Cieľová skupina obec, obyvatelia obce, podnikateľské subjekty,
4. Sociálna oblasť a zdravotníctvo
Cieľová skupina nezamestnaní, sociálne odkázaní, zdravotne a duševne postihnutí, obyvatelia v dôchodkovom veku, mladí ľudia, rizikové skupiny obyvateľstva,
5. Školstvo a šport
Cieľová skupina deti predškolského veku, žiaci v rámci povinnej školskej dochádzky, nezamestnaní, obyvatelia v dôchodkovom veku, športovci organizovaní v rámci športových hnutí, pasívna športová verejnosť, obyvatelia v produktívnom veku,
6. Kultúra
Cieľová skupina obyvateľstvo podnikateľské subjekty návštevníci obce,
7. Cestovný ruch a public relation
Cieľová skupina obec, VÚC, obyvatelia obce, návštevníci obce, súkromný podnikateľský sektor,
9. Administratíva a bezpečnosť
Cieľová skupina obec, obyvatelia obce, súkromný podnikateľský sektor,
10. Informatizácia obce
Cieľová skupina obec, obyvatelia obce, súkromný podnikateľský sektor,



**Strategická časť Programu hospodárskeho rozvoja a sociálneho rozvoja obce Kynceľová
2016 - 2025**



4 VÍZIA A POSLANIE OBCE KYNCEĽOVÁ

Vízia

"Obec Kynceľová bude obcou, ktorá vytvorí všetkým svojim obyvateľom dostatočné podmienky na plnohodnotný život v miestnej komunite. Svoj zámer podporí vhodnými opatreniami v sociálnej oblasti, v oblasti kultúry, športu a komunálnych služieb. V tomto duchu sa bude snažiť čo najlepšie prezentovať svoje kultúrne tradície a zvyklosti nielen doma, ale aj v zahraničí. Bude dbať na zvýšenú ochranu prírodných zdrojov, aby sa zachovali pre ďalšie generácie a zároveň zabezpečili trvalo udržateľný sociálno-ekonomický rozvoj obce. Obec ďalej vytvorí priaznivé podmienky na rozvoj tých tradičných výrobných a nevýrobných odvetví, pre ktoré má najväčší potenciál a to najmä drevársky priemysel, ľahký priemysel a poľnohospodárstvo."

Poslanie

Poslanie je komplexná a všeobecná definícia objasňujúca mandát obce Kynceľová. Poslanie opisuje a prezentuje základné služby (produkty), ktoré poskytuje a identifikuje hlavných „zákazníkov“, t.j. jej obyvateľov, miestnych podnikateľov, záujmové združenia a pod.. Poslanie vyjadruje základný dôvod existencie obce Kynceľová a odpovedá na tri otázky: Čo obec robí? Prečo to robí? Pre koho to robí? Predpokladom pre zabezpečovanie kvalitných služieb obyvateľom obce, podnikateľom či návštevníkom a celkový plynulý chod samosprávy a jej orgánov je dôsledný denný operatívny manažment a realizácia profesionálnych interných služieb. Tieto zahŕňajú celú škálu aktivít počnúc obstarávaniami tovarov, služieb a prác, cez interné právne poradenstvo a zastupovanie obce pri súdnych sporoch až po udržiavanie počítačovej siete, zálohovanie dát či aktualizovanie a zverejňovanie informácií, ktoré slúžia aj obyvateľom obce. Samospráva obce Kynceľová disponuje aj nemalým majetkom – budovami, pozemkami, bytovými a nebytovými priestormi. Efektívne spravovanie aktív takéhoto rozsahu a zabezpečovanie jeho maximálnej výnosnosti je možné len za predpokladu existencie prehľadnej a aktuálnej evidencie, ktorá slúži vedeniu obce a poslancom obecného zastupiteľstva. Významnú úlohu zohráva aj odborné vzdelávanie zamestnancov úradu s cieľom zabezpečiť ich ďalší profesionálny rast, vedúci k zvýšeniu kvality samosprávou poskytovaných služieb. Medzi významné činnosti - a to najmä z pohľadu obyvateľov obce – patrí administrovanie zasadnutí orgánov obce. Práve tieto authority rozhodujú o všetkých dôležitých zmenách, ktoré sa premietajú do života obyvateľov, napr. prostredníctvom všeobecne záväzných nariadení.

Jedným zo základných predpokladov rozvoja obce je dodržiavanie zákonnosti a pravidiel miestnej samosprávy, ochrana života a osobného majetku občanov, ale aj životného prostredia. V súlade s poslaním obce Kynceľová všetky tieto úlohy realizuje štátna polícia. K dosiahnutiu zámeru - vybudovať bezpečnú obec - polícia vykonáva všeobecnú prevenciu kriminality, aktívnu ochranu verejného poriadku, života, zdravia občanov a majetku. Súčasťou bezpečnostnej politiky obce je aj výkon ochrany pred požiarimi a civilnej ochrany obyvateľov.

1. Hospodárstvo a vedecko-technický rozvoj

Základnou úlohou samosprávy je rozvoj územia obce a zvyšovanie kvality života jeho obyvateľov. Všeobecne uznávaným nástrojom pre miestnu hospodársku politiku je rozvoj existujúcich priemyselných zón. Obec Kynceľová v súlade s touto filozofiou skvalitňuje zóny, ktoré poskytujú kapacitu pre podnikateľské subjekty. Ich rozlohu plánuje rozširovať v obmedzenej miere. Rozvojové aktivity budú pokračovať hlavne v časti intravilánu obce, kde sa rozprestiera objekt poľnohospodárskeho podniku.

2. Doprava a komunikácie

Príprava Projektovej dokumentácie pre cestné stavby, pravidelná oprava a stavebná údržba pozemných komunikácií, letná a zimná údržba či rekonštrukcia vybraných miestnych komunikácií, to všetko zahŕňajú kompetencie obce v oblasti pozemných komunikácií.

3. Technická infraštruktúra

Významným prvkom kvality života v obci je funkčný systém verejného osvetlenia. Hlavnou úlohou samosprávy je v tomto kontexte realizácia novej výstavby verejného osvetlenia, prevádzkovanie už vybudovaného verejného osvetlenia a samozrejme priebežné opravy a údržba existujúcich svetelných bodov, prípadne ich prestavba na LED. Okrem toho zabezpečuje rozvoj komplexnej infraštruktúry zohľadňujúcej rast kvality života obyvateľov obce a životného prostredia. Rozvoj infraštruktúry



smeruje hlavne k jej rozšíreniu na potenciálne obytné zóny v obci, IBV, ako aj na rekonštrukciu súčasnej infraštruktúry - vodovodnej, elektrickej, komunikačnej.

3. Odpadové hospodárstvo

Obec vykonáva úlohy, ktoré jej vyplývajú z programu odpadového hospodárstva a všeobecne záväzných právnych predpisov prijatých a platných v Slovenskej republike. V oblasti odpadového hospodárstva ide najmä o zber a prepravu komunálnych odpadov a drobných stavebných odpadov na účely ich zhodnotenia alebo zneškodnenia, zabezpečovanie zberných nádob zodpovedajúcich systému zberu komunálneho odpadu, zabezpečovanie priestoru, kde môžu obyvatelia obce odovzdávať oddelené zložky komunálnych odpadov či zabezpečovanie zberu a prepravy objemných odpadov. Obec zároveň vykonáva priestupkové konanie v odpadovom hospodárstve a zabezpečuje údržbu infraštruktúry pre odpadové vody.

4. Životné prostredie

Udržiavanie a zveľádovanie obce neznamená len ochranu a údržbu existujúcej verejnej zelene, ale aj zabránenie ďalšiemu znižovaniu podielu zelených plôch v zastavanom území obce, ich rozdrobovaniu a zmysluplné riadenie výstavby a využívania územia. V súlade s touto filozofiou obec každoročne zabezpečuje ošetrovanie a udržiavanie zelene - drevín, trávnikov, kvetinových záhonov. Súčasťou prostredia, v ktorom obyvatelia žijú, sú aj verejné priestranstvá, chodníky, miestne komunikácie, námestie, ktoré je obcou pravidelne čistené, ale aj športové ihriská vo všetkých častiach obce – Kynceľová so zabezpečením pravidelnej údržby a obnovy. K ďalším činnostiam, ktoré sa podieľajú na vytváraní atraktívneho a zdravého prostredia patrí aj prevádzka či správa cintorínov.

5. Sociálna oblasť a zdravotníctvo

Činnosť samosprávy - vzhľadom na existujúce kompetencie - je v oblasti sociálnej politiky veľmi rozsiahla. Pre občanov v hmotnej núdzi obec poskytuje jednorazové dávky v hmotnej núdzi a sociálnu pôžičku. Pre zdravotne ťažko postihnutých a seniorov obec poskytuje sociálne služby, medzi ktoré patrí opatrovateľská služba, prepravná služba a organizovanie spoločného stravovania. Obec podporuje nešťátne subjekty, ktorých činnosť je zameraná na pomoc sociálne alebo zdravotne handicapovaným občanom. Pre zachovanie rovnakých podmienok a šancí pre všetkých žiakov obec zabezpečuje prenos štátnych dotácií (na stravu, motivačný príspevok a školské pomôcky) pre školopovinné deti zo sociálne slabších rodín. Nástrojom pre podporu demografie v obci je jednorazový finančný príspevok pre každé novonarodené dieťa s trvalým pobytom na území obce. Poskytované sociálne služby sú regulované celým radom zákonov a usmernení – počnúc ústavou Slovenskej republiky. Pôsobnosť z orgánov štátnej správy na mestá a na vyššie územné celky na úseku sociálnej pomoci prešla zákonom č. 416/2001 Z. z. hlavne v oblasti poskytovania opatrovateľskej služby a starostlivosti o seniorov, v oblasti vzdelávania, športu a ostatných verejných služieb. Obec sa v oblasti sociálnej pomoci do 31.12.2008 riadilo nasledovnými zákonmi: Zákon č.369/90 Zb. o obecnom zriadení v platnom znení, Zákon č. 195/1998 Z. z. o sociálnej pomoci v znení neskorších predpisov, Zákon č. 599/2003 Z.z. o hmotnej núdzi, Zákon č. 601/2003 Z.z. o životnom minime, Zákon č. 36/2005 Z.z. o rodine a Zákon č.305/2005 Z.z. o sociálnoprávnej ochrane detí a sociálnej kuratele. Dňom 1.1.2009 vstúpil do platnosti nový Zákon č.448/2008 Z.z. o sociálnych službách a novela zákona č. 305/2005 Z.z. o sociálnoprávnej ochrane detí a sociálnej kuratele. Tieto dva kľúčové zákony vymedzujú povinnosti obce pri svojej samosprávnej pôsobnosti v oblasti sociálnej starostlivosti o svojich občanov.

V zmysle zákona 369/1990 Zb. o obecnom zriadení podľa § 3 obyvatelia obce majú právo požadovať súčinnosť obce pri ochrane osoby, rodiny a majetku v obci, pomoci v čase náhlej núdze (toto právo občana má i ústavnú oporu - čl. 16, 18 a 21 Ústavy SR) a podľa § 4 ods. 3 písm. j) má obec povinnosť vypracovať koncepcie rozvoja v jednotlivých oblastiach života.

Kynceľová považuje pomoc a podporu pre svojich obyvateľov za jednu zo svojich prirodzených priorít.

6. Školstvo a šport

Školstvo

Obec Kynceľová v súčasnosti nie je zriaďovateľom vzdelávacieho zariadenia.

Šport



Obec vytvára podmienky na zmysluplné trávenie voľného času detí, mládeže a obyvateľov obce, ako najvhodnejšiu prevenciu proti drogám a civilizačným chorobám. V rámci tejto filozofie samospráva organizuje alebo podporuje celý rad rekreačných a športových aktivít. Súčasťou politiky obce je subvencovanie športových klubov a telovýchovných organizácií prostredníctvom dotácií z rozpočtu obce. Mandát na podporu rekreačného a výkonnostného športu v obci vyplýva zo zákona č. 369/1990 Zb. o obecnom zriadení, Všeobecne záväzného nariadenia o poskytovaní dotácií z rozpočtu obce Kynceľová či koncepčných a strategických dokumentov prijatých mestským zastupiteľstvom. Vytváranie vhodného prostredia pre rekreačný a výkonnostný šport z peňazí daňovníkov, je jednou z ciest tvorby a prezentácie dobrého mena obce. Vhodné podmienky pre šport a ponuka verejných športovísk sú súčasťou konkurenčného boja miest o lepšie podmienky pre život. Prínosy z financovania a podpory športu na území obce sa prejavujú vo forme zdravšieho života obyvateľov, zvýšeného záujmu o bývanie v obci, v náraste členských základní podporovaných športov.

7. Kultúra

Obec Kynceľová v súlade so svojim zámerom každoročne organizuje kultúrne podujatia. Obec zabezpečuje opravy a údržbu kultúrnych pamiatok na území obce. Súčasťou kultúrnej politiky je aj dotovanie činnosti záujmových združení či jednotlivcov. Snahou obce je udržiavať kultúru v obci (v súčasnom kultúrnom dome to nie je možné). Rámec pre činnosť a aktivity samosprávy obce je v oblasti kultúry tvorený najmä zákonom č.369/1990 Zb. o obecnom zriadení, zákonom č. 416/2001 Z. z. o prechode niektorých pôsobností z orgánov štátnej správy na obce a na vyššie územné celky, zákonom č. 61/2000 Z. z. o osvetovej činnosti, zákonom č. 4/1958 Zb. o ľudovej umeleckej výrobe a umeleckých remeslách a zákonom č. 96/1991 Zb. o verejných kultúrnych podujatiach.

8. Propagácia a cestovný ruch

V oblasti cestovného ruchu plní najmä úlohy: spolupracuje s miestnymi podnikateľmi a úradmi štátnej správy a okolitými obcami v oblasti cestovného ruchu, spolupracuje s príslušnou komisiou, pripravuje analýzy turistickej aktivity obce a infraštruktúry cestovného ruchu z hľadiska historických pamiatok a iných historických objektov, ubytovacích, stravovacích a ostatných služieb, spolupracuje na príprave vydávania a zabezpečenia propagačných materiálov pre obec, pripravuje návrhy na riešenie rozvoja cestovného ruchu a spolupracuje so všetkými dotknutými orgánmi a organizáciami pri ich realizácii, spolupracuje pri vytváraní systému tvorby finančných zdrojov na podporu rozvoja cestovného ruchu v obci, ako aj pri zachovávaní historického, architektonického a kultúrneho dedičstva, rieši podnety, návrhy a v spolupráci s hlavným kontrolórom aj sťažnosti občanov a organizácií týkajúce sa CR, zabezpečuje styk samosprávy s inštitúciami a organizáciami, ako aj agentúrami poskytujúcimi služby, informácie, podporu a poradenstvo v CR, podieľa sa na koordinačnej činnosti pri realizácii úloh súvisiacich s ekonomickým a sociálnym rozvojom spravovaného územia, podieľa sa na tvorbe koncepcie rozvoja na úseku cestovného ruchu na území obce, koordinuje a zabezpečuje úlohy súvisiace s činnosťou obce v spolupráci s partnerskými obcami.

9. Administratíva a bezpečnosť

Obec vytvára podmienky na efektívnu prácu obecného úradu, vytvára vyhovujúce podmienky na poskytovanie verejných služieb, estetizáciu a funkčnosť miesta kontaktu so zákazníkmi obecného úradu, vytvára vhodné technické a pracovné podmienky na obecnom úrade. Vytvára podmienky na znižovanie kriminality v obci a ochranu majetku obyvateľov a ostatných subjektov v obci.

10. Informatizácia obce

Zabezpečuje technické podmienky pre rozvoj informačnej spoločnosti. Umožňuje obyvateľom využívať on-line elektronické služby samosprávy. Vytvára vhodné podmienky na prechod na e-government na lokálnej úrovni (e-gov, e-vote, e-services, ...). Umožňuje obyvateľom obce a pracovníkom samosprávy zvyšovať svoje počítačové vedomie a zručnosti.

5 FORMULÁCIA A NÁVRH STRATÉGIE

Strategický cieľ

Strategický cieľ PHRSR ako aj dlhodobé ciele v rámci jednotlivých politík vychádzajú z §3 Ciele podpory regionálneho rozvoja zákona 309/2014 o podpore regionálneho rozvoja, kde je hlavným cieľom podpory regionálneho rozvoja odstraňovať alebo zmiernovať nežiaduce rozdiely v úrovni



hospodárskeho rozvoja, sociálneho rozvoja a územného rozvoja regiónov a zabezpečiť trvalo udržateľný rozvoj regiónov, zvyšovať ekonomickú výkonnosť, konkurencieschopnosť regiónov a rozvoj inovácií v regiónoch pri zabezpečení trvalo udržateľného rozvoja, zvyšovať zamestnanosť a životnú úroveň obyvateľov v regiónoch pri zabezpečení trvalo udržateľného rozvoja. Podpora regionálneho rozvoja podľa odseku 1 je zameraná najmä na komplexné využívanie vnútorného rozvojového potenciálu územia - prírodných, kultúrnych, materiálnych, finančných, ľudských a inštitucionálnych zdrojov, podporu zavádzania nových technológií a inovácií pri rešpektovaní vnútorných špecifík regiónu, rozvoj informatizácie a digitalizácie v regióne, rozvoj hospodárstva a podnikateľského prostredia v regióne s cieľom zvýšiť jeho produktivitu, optimalizovať štruktúru hospodárstva, vytvárať nové pracovné miesta a stabilizovať ohrozené pracovné miesta, rozvoj ľudských zdrojov vrátane zvyšovania vzdelanostnej úrovne, kvalifikácie a zlepšovania prípravy detí a mladých dospelých na trh práce, predchádzanie sociálneho vylúčenia a zmierňovanie jeho negatívnych dôsledkov, podporu rovnosti príležitostí na trhu práce a podporu znevýhodnených komún, realizáciu verejných prác podporujúcich rozvoj regiónu, zlepšenie a rozvoj sociálnej infraštruktúry regiónu, zlepšenie dopravnej a technickej vybavenosti regiónu, inžinierskych stavieb, rozvoj cestovného ruchu, medzištátnu, cezhraničnú a medziregionálnu spoluprácu v oblasti regionálneho rozvoja v záujme trvalo udržateľného rozvoja regiónu, zachovanie identity a rozvoj kultúry a starostlivosť o kultúrne dedičstvo regiónov a sídiel, rozvoj pôdohospodárstva a rozvoj vidieka, rozvoj vidieckych oblastí a zvyšovanie kvality života na vidieku, realizáciu opatrení na ochranu, udržiavanie a zveľádovanie životného prostredia a na obmedzovanie vplyvov poškodzujúcich životné prostredie a zlepšenie environmentálnej infraštruktúry regiónu, ochranu prírody, efektívne využívanie prírodných zdrojov regiónu a využívanie alternatívnych zdrojov energie, rozvoj občianskej vybavenosti a rozvoj služieb v regióne,) zvyšovanie dostupnosti a kvality bývania, budovanie a posilňovanie štruktúr občianskej spoločnosti, rozvoj prosociálneho správania obyvateľstva, rozvoj telesnej kultúry, športu a turistiky, ochranu, podporu a rozvoj verejného zdravia, atď. Na základe analýzy súčasnej situácie a predpokladov ďalšieho rozvoja sa navrhuje pre obec Kynceľová nasledovný strategický cieľ:

„Zabezpečiť trvalo udržateľný rozvoj obce Kynceľová, po ekonomickej, sociálnej, kultúrnej stránke. Ekonomický, kultúrny a spoločenský rast bude zabezpečený prostredníctvom disponibilného potenciálu nachádzajúceho sa v ľudských, prírodných a ekonomických zdrojoch. Hlavné zameranie ekonomickej činnosti bude obec smerovať do ľahkej priemyselnej výroby a poľnohospodárstva, pre ktoré má ideálne rozvojové predpoklady. Zabezpečiť ochranu životného prostredia a jeho zveľádovanie hlavne v podobe rozvoja a kultivácie oddychových zón v obci a v jej blízkom okolí. Bude ochraňovať prírodné hodnoty v rámci regiónu Pod Pánskym dielom. V oblasti cestovného ruchu vytvorí podmienky pre šírenie tradičných kultúrnych hodnôt. Pre obyvateľov dôchodkového veku vytvorí podmienky pre dôstojné prežitie staroby“.

Formulácia strategického cieľa vychádza z predpokladu, že budú vytvorené podmienky pre stabilizáciu, rozvoj a adaptáciu ekonomicky aktívnych a výkonných subjektov. Zvyšovanie výkonnosti hospodárstva na udržateľnej úrovni v dlhodobom horizonte a rast jeho konkurencieschopnosti je považované za prioritu. Zároveň však musia byť vytvorené také podmienky, aby sa nezvyšovali výdavky verejných prostriedkov, ale aby nastala ich konsolidácia za účelom podpory nových rozvojových Projektov. Navrhovaná stratégia vychádza zo strategických prístupov v rámci regionálneho rozvoja, ktoré sú postavené na:

- aktivizácii nedostatočne využívaného potenciálu a podpore hospodárskeho rozvoja obce a okolia,
- rozšírení a zvýšení podielu aktivít na úrovni partnerstva,
- aktivizácii nástrojov riadenia verejných výdavkov za účelom ich zníženia.

Súbežne je však potrebné venovať pozornosť aj rozvíjaniu ľudských zdrojov. Hlavným zámerom stratégie v tejto oblasti je zapojenie viacerých subjektov a postup riešenia danej problematiky v rámci partnerstva. V oblasti vybavenia územia dopravnou infraštruktúrou sa stratégia orientuje hlavne na vybudovanie prepojenia regiónu tak, aby bola zabezpečená napojenosť na dopravné koridory v dostatočnom čase a kvalite. Okrem zlepšenia dopravnej obslužnosti sa pozornosť venuje aj rozvoju informačnej spoločnosti. Stratégia v oblasti životného prostredia je zameraná na zlepšenie situácie zavádzaním nových ekologických metód výroby energie, novým prístupom občanov k ochrane životného prostredia. Stratégia je založená na eliminácii kľúčových disparít, ktoré sú bariérou rozvoja a na využití pozitívnych výhod, ktoré poskytujú príležitosti pre dlhodobý rast. To je možné uskutočniť len na úrovni partnerstva spolupracou verejného a súkromného sektora a integrovaným prístupom k riešeniu ekonomických, sociálnych a environmentálnych aspektov. Na dosiahnutie strategického cieľa budú podporovať globálne ciele podľa jednotlivých kľúčových odvetví. Uvedené ciele plne



korešpondujú s hlavnými cieľmi definovanými v PHSR Banskobystrického samosprávneho kraja a podporujú jeho naplnenie.

Formulácia a návrh stratégie

Strategický plán hospodárskeho a sociálneho rozvoja obce pre uvažované obdobie predstavuje rozsiahly komplex analýz a opatrení. V každom období niektoré opatrenia podmieňujú realizovanie iných. Niektoré sa musia považovať za dôležitejšie pre havarijný stav predmetnej veci, niektoré sú ešte prednostnejšie z hľadiska potrieb a záujmu tej alebo onej skupiny obyvateľov. Limitujúci faktor – dostatok finančných prostriedkov nemôže byť dôvodom pre neurčenie strategického cieľa. Už tým že je definovaný napomôže smerovaniu rozvoja. Spracovatelia vychádzajúc z prieskumu a analýzy existujúceho stavu, pri zachovaní princípov všeobecného konsenzu a vzájomnej vyváženosti, považujú za prioritné rozvojové oblasti (Osi) nasledovné (vychádzajúce z princípov programového rozpočtovania, prenesených a originálnych kompetencií obce definovaných zákonom 416/2001 o prechode..., ekonomickou a funkčnou klasifikáciou (COFOG) a cieľov podpory regionálneho rozvoja v zmysle zákona 309/2014 o podpore regionálneho rozvoja: Pre obec Kynceľová je nevyhnutné, aby v súlade s celoeurópskou stratégiou do roku 2020 naplnila tri kľúčové priority rastu: inteligentný rast ktorý je založený na efektívnych investíciách do vzdelávania, výskumu a inovácií, udržateľný rast, vďaka prechodu na nízkouhlíkové hospodárstvo a zameranie sa na konkurencieschopné odvetvia priemyslu a inkluzívny rast, s veľkým dôrazom na tvorbu pracovných miest a zmiernenie chudoby.

K základným predpokladom realizácie stratégie programu patrí:

- integrovaný prístup (kombinovanie investícií, prierezové riešenie problémov)
- majetkové vysporiadanie vlastníckych vzťahov
- dostatočné financovanie prenesených kompetencií štátnej správy na samosprávu zo štátneho rozpočtu

Pri realizácii stratégie bude zároveň kladený dôraz na rešpektovanie princípov udržateľného rozvoja a podporu synergie medzi ekonomickým, sociálnym a environmentálnym prostredím. Pri formulácii stratégie Programu hospodárskeho rozvoja a sociálneho rozvoja obce Kynceľová na roky 2016 - 2025 boli zohľadnené priority Slovenskej republiky formulované v dokumente Národná stratégia regionálneho rozvoja SR 2020/30.

Udržateľný rozvoj sa chápe v kontexte rozvoja sídelného prostredia obce Kynceľová. Vo vytvorení systému ktorý by priebežne vyhodnocoval kvalitu sídelného prostredia, identifikoval jeho narušenia a inicioval ich nápravu. Významným faktorom zabezpečenia a zlepšenia kvality sídelného prostredia budú mať aj dopravné projekty vytvárajúce predpoklady inteligentného a inkluzívneho rastu. Udržateľný rast sa zakladá na: ochrane životného prostredia, znížení emisií a zachovaní biologickej rozmanitosti; zavedení efektívnych inteligentných rozvodov elektrickej energie využívajúcich informačné a telekomunikačné technológie; využívaní sietí pokrývajúcich celú EÚ s cieľom poskytnúť podnikom (hlavne malým výrobným spoločnostiam) ďalšiu konkurenčnú výhodu; zlepšení podnikateľského prostredia, a to najmä pre MSP; dobre informovaných spotrebiteľoch. Inkluzívny rast predstavuje rast založený na efektívnom využívaní vnútorných zdrojov regiónu: ľudských, prírodných, kapitálových. Významným faktorom inkluzívneho rastu je spokojnosť obyvateľov a ich ochota podieľať sa na ňom. Úzko s tým súvisí rozvoj športu, voľnočasových aktivít, aktívneho trávenia voľného času, relaxu, zábavy, kultúry, umenia. Sú to aktivity, ktoré podporujú kreativnosť a ktoré by boli zohľadňovali potreby všetkých vekových kategórií a boli im súčasne dostupné.



Zabezpečiť trvalo udržateľný rozvoj obce Kynceľová, po ekonomickej, sociálnej, kultúrnej stránke. Ekonomický, kultúrny a spoločenský rast bude zabezpečený prostredníctvom disponibilného potenciálu nachádzajúceho sa v ľudských, prírodných a ekonomických zdrojoch. Hlavné zameranie ekonomickej činnosti bude obec smerovať do ekologicky nezávadných prevádzok v oblasti cestovného ruchu, priemyslu, poľnohospodárstva a potravinárstva, pre ktoré má ideálne rozvojové predpoklady. Zabezpečiť ochranu životného prostredia a jeho zveľaďovanie hlavne v podobe rozvoja a kultivácie oddychových zón v obci.

Prioritná os. PROGRAM 1. HOSPODÁRSTVO A VEDECKO-TECHNICKÝ ROZVOJ

Podprogram 1.1. Podpora tradičných odvetví priemyslu, lesníctva, poľnohospodárstva a obchodu.
Podprogram 1.2. Energetická efektívnosť a progresívne technológie vo výrobe.

Prioritná os. PROGRAM 2. DOPRAVA A KOMUNIKÁCIE

Podprogram 2.1. Komunikácie
Podprogram 2.2. Doprava

Prioritná os. PROGRAM 3. TECHNICKÁ INFRAŠTRUKTÚRA

Prioritná os. PROGRAM 4. ODPADOVÉ HOSPODÁRSTVO

Prioritná os. PROGRAM 5. ŽIVOTNÉ PROSTREDIE

Podprogram 5.1. Informovanosť a poradenstvo
Podprogram 5.2. Ochrana a racionálne využívanie vôd, ochrana pred povodňami
Podprogram 5.3. Ochrana ovzdušia
Podprogram 5.4. Ochrana a rozvoj ostatných zložiek životného prostredia

Prioritná os. PROGRAM 6. SOCIÁLNE SLUŽBY A ZDRAVOTNÍCTVO

Podprogram 6.1. Sociálne služby
Podprogram 6.2. Zdravotnícke služby

Prioritná os. PROGRAM 7. VZDELÁVANIE A ŠPORT

Podprogram 7.1. Vzdelávanie
Podprogram 7.2. Šport

Prioritná os. PROGRAM 8. KULTÚRA

Podprogram 8.1. Kultúrna infraštruktúra
Podprogram 8.2. Organizačné zabezpečenie
Podprogram 8.3. Propagácia v oblasti kultúry

Prioritná os. PROGRAM 9. PROPAGÁCIA A CESTOVNÝ RUCH

Podprogram 9.1. Propagácia obce
Podprogram 9.2. Rekreačno - relaxačné zázemie obce.
Podprogram 9.3. Cestovný ruch.

Prioritná os. PROGRAM 10. ADMINISTRATÍVA A BEZPEČNOSŤ

Podprogram 10.1. Administratíva
Podprogram 10.2. Bezpečnosť

Prioritná os. PROGRAM 11. INFORMATIZÁCIA OBCE

Podprogram 11.1. Budovanie a rozvoj informačnej infraštruktúry.
Podprogram 11.2. Počítačová gramotnosť.



PO 1. Hospodárstvo a vedecko-technický rozvoj

Priority v oblasti rozvoja hospodárstva a vedecko-technického rozvoja spadajú predovšetkým do vytvárania pozitívnych predpokladov na využívanie alternatívnych zdrojov energie pre potreby samosprávy.

Podprogram 1.1.

Cieľ 1.2
Opatrenie 1.2.1

Podpora tradičných odvetví priemyslu, lesníctva, poľnohospodárstva a obchodu.

Zabezpečiť rozvoj tradičných remesiel v obci.
Podpora výrobných odvetví a obchodných služieb.

Podprogram 1.2.

Cieľ 1.1
Opatrenie 1.2.1

Energetická efektívnosť a progresívne technológie vo výrobe.

Zvýšenie energetickej efektívnosti na strane výroby aj spotreby a zavádzanie progresívnych technológií v energetike.
Podpora výstavby zariadení na využívanie obnoviteľných zdrojov energie.

PO 2. Doprava a komunikácie

Výstavba a údržba miestnych komunikácií v správe obce ako aj riešenie technického stavu komunikácií vo vlastníctve vyššieho územného celku. Zabezpečiť pravidelné a vyhovujúce spojenie obyvateľov obce s regionálnymi centrami prostredníctvom verejnej dopravy.

Podprogram 2.1.

Cieľ 2.1
Opatrenie 2.1.1
Opatrenie 2.1.2
Opatrenie 2.1.3
Opatrenie 2.1.4
Opatrenie 2.1.5

Komunikácie

Zabezpečiť výstavbu a rekonštrukciu miestnych ciest a cesty III. triedy.
Výstavba a rekonštrukcia miestnych komunikácií v obci.
Výstavba a rekonštrukcia cesty III. triedy.
Výstavba cyklotrás na prepojenie sídiel regiónu.
Dostavba parkovísk pre potreby občianskej infraštruktúry.
Dostavba a rekonštrukcia chodníkov popri miestnych komunikáciách.

Podprogram 2.2.

Cieľ 2.2
Opatrenie 2.2.1

Doprava

Zabezpečenie dopravného spojenia hromadnou autobusovou dopravou, prípadne železničnou dopravou.
Riešenie zastávok SAD ako prvkov drobnej architektúry (prístrešky, lavičky, sedenia, informačné tabule, smetné koše, zeleň,...).

PO 3. Technická infraštruktúra

Rozvoj a udržiavanie technickej infraštruktúry je nevyhnutné z hľadiska prílevu investícií v oblasti priemyslu a rozvoja cestovného ruchu, ako aj udržiavania požadovanej životnej úrovne obyvateľstva. Ide hlavne o zabezpečenie infraštruktúry do oblastí, ktoré sú potenciálne najvhodnejšie na rozvoj obce.

Cieľ 3

Opatrenie 3.1
Opatrenie 3.2
Opatrenie 3.3
Opatrenie 3.4
Opatrenie 3.5

Zabezpečiť rozvoj a rekonštrukciu technickej infraštruktúry v obci.

Výstavba inžinierskych sietí v nových lokalitách IBV.
Rekonštrukcia a rozšírenie verejného osvetlenia.
Revitalizácia pietnych miest v obci.
Rekonštrukcia verejného vodovodu.
Rekonštrukcia elektrickej rozvodnej siete.

PO 4. Odpadové hospodárstvo

Rozvoj a výstavba infraštruktúry odpadového hospodárstva. Údržba kanalizačnej siete, výstavba a prevádzka zberného dvora pre separovaný zber ako aj obecného kompostoviska.

Cieľ 4

Opatrenie 4.1
Opatrenie 4.2
Opatrenie 4.3
Opatrenie 4.4
Opatrenie 4.5
Opatrenie 4.6

Nakladanie s komunálnym a drobným stavebným odpadom

V súlade s prijatými koncepciami zabezpečiť permanentné znižovanie podielu skladovanej časti odpadov, k čomu organizovať mobilné zbery textílií, kovového odpadu, viacvrstvových obalov nebezpečných odpadov.
Zabezpečiť separáciu komunálneho odpadu v obci.
Rekultivácia čiernych skládok.
Výstavba obecného zberného dvora a kompostoviska.
Dostavba splaškovej kanalizačnej siete.
Výstavba dažďovej kanalizačnej siete.

PO 5. Životné prostredie

Trvalo udržiavané životné prostredie je významným ukazovateľom kvality života. Dlhodobé udržiavanie, ale aj skvalitňovanie prírodného prostredia, je spoločným cieľom všetkých obyvateľov obce. Monitorovaná kvalita vody a ovzdušia. Optimalizácia nakladania s odpadmi. Informovanosť obyvateľov o životnom prostredí. Propagácia chránených území.

Podprogram 5.1.

Cieľ 5.1
Opatrenie 5.1.1

Informovanosť a poradenstvo

Zabezpečiť účinný systém informovanosti a poradenstva
Spracovať koncepciu zabezpečenia informovanosti, poradenstva a prevencie v oblasti ŽP. Trvale preferovať poradenstvo a prevenciu pred represiou.



Podprogram 5.2.

Cieľ 5.2

Opatrenie 5.2.1

Opatrenie 5.2.2

Opatrenie 5.2.3

Ochrana a racionálne využívanie vôd, ochrana pred povodňami

Zabezpečiť ochranu a racionálne využívanie vôd, ochranu pred povodňami.

Zabezpečiť dostatok kvalitatívnej pitnej vody, minimalizovať straty vo vodovodných sieťach.

Revitalizácia protizáplavových opatrení.

Revitalizácia korýt vodných tokov.

Podprogram 5.3.

Cieľ 5.3

Opatrenie 5.3..1

Ochrana ovzdušia

Zabezpečiť účinnú ochranu ovzdušia pred malými a strednými zdrojmi znečistenia nachádzajúcimi sa v katastrálnom území obce.

Zabezpečiť zníženie produkovaných emisií hlavným zdrojom znečistenia – domácnosti.

Podprogram 5.4.

Cieľ 5.4

Opatrenie 5.4.1

Opatrenie 5.4.2

Ochrana a rozvoj ostatných zložiek životného prostredia

Realizácia účinných opatrení v oblasti ostatných zložiek životného prostredia.

Revitalizácia protierózných opatrení.

Výstavba a revitalizácia oddychových zón v obci.

PO 6. Sociálna oblasť a zdravotníctvo

Pokračujúci trend rastu podielu seniorov na počte obyvateľov musí byť sprevádzaný podmienkami, ktoré umožnia dôstojnejšie prežitie zvyšku života. Veková skladba obyvateľov je sprevádzaná väčším výskytom špecifických chorôb.

Podprogram 6.1.

Cieľ 6.1

Opatrenie 6.1.1

Opatrenie 6.1.2

Opatrenie 6.1.3

Sociálne služby

Doplniť chýbajúcu infraštruktúru sociálnych zariadení v obci a zvýšiť ich kvalitu.

Obyvatelia v dôchodkovom veku.

Mladé rodiny s deťmi.

Marginalizované skupiny.

Podprogram 6.2.

Cieľ 6.2

Opatrenie 6.2.1

Opatrenie 6.2.2

Zdravotnícke služby

Zlepšiť úroveň poskytovania zdravotníckych a sociálnych služieb.

Podpora poradenskej činnosti.

Zabezpečiť dostupnosť zdravotnej starostlivosti pre dospelých občanov.

PO 7. Školstvo a šport

Údržba a rozvoj predškolského vzdelávania v obci. Údržba a skvalitnenie športovej infraštruktúry.

Podprogram 7.1.

Cieľ 7.1

Opatrenie 7.1.1

Vzdelávanie

Zabezpečiť rozvoj a údržbu infraštruktúry vzdelávania a zabezpečenie podmienok pre efektívnu vzdelávaciu činnosť v obci.

Zariadenia vzdelávania.

Podprogram 7.2.

Cieľ 7.2.

Opatrenie 7.2.1

Opatrenie 7.2.2

Šport

Zabezpečiť trvalé skvalitňovanie vyváženej ponuky výkonnostného a rekreačného športu.

Výstavba a rekonštrukcia športovej infraštruktúry.

Rozvoj mimoškolskej činnosti – športové kluby, turistika, kultúrne krúžky.

PO 8. Kultúra

Trvalé pôsobenie na kultúrne povedomie obyvateľov širokou paletou kultúrnych aktivít organizovaných externými subjektami ale aj miestnymi kultúrnymi spolkami. Existencia dôstojných priestorov pre kultúrne aktivity je prvoradá povinnosť obce. Priebežná a kreatívna propagácia podujatí má vplyv na imidž obce a tým aj na cestovný ruch. Kultúrne tradície budú šírené aj prostredníctvom cezhraničnej spolupráce.

Podprogram 8.1.

Cieľ 8.1

Opatrenie 8.1.1

Opatrenie 8.1.2

Opatrenie 8.1.3

Kultúrna infraštruktúra

Zachovanie kultúrno-historického potenciálu obce a rozvoj kultúrnych, informačných a voľnočasových aktivít v nadväznosti na rozvoj cestovného ruchu na regionálnej a miestnej úrovni.

Výstavba multifunkčného kultúrneho zariadenia.

Rekonštrukcia a údržba kultúrnych pamiatok.

Organizovanie pravidelných kultúrnych podujatí.

Podprogram 8.2.

Cieľ 8.2

Opatrenie 8.2.1

Organizačné zabezpečenie

Organizačne zabezpečiť ponuku kultúrnych podujatí v obci.

Spracovať kalendár kultúrnych podujatí na celý rok, tento priebežne aktualizovať. Rozšíriť žánrovú ponuku s orientáciou na hodnotný kultúrny prínos.

Podprogram 8.3.

Cieľ 8.3

Opatrenie 8.3.1

Opatrenie 8.3.2

Propagácia v oblasti kultúry

Vytvorenie podmienok na efektívnu propagáciu obce v oblasti kultúry.

Spracovať globálnu koncepciu „propagácie“ histórie obce v multimediálnej forme.

Propagácia kultúry na Internete prostredníctvom www stránky obce.

PO 9. Propagácia a cestovný ruch

V rámci rozvoja cestovného ruchu je potrebné spracovať koncepciu regionálnej spolupráce s okolitými turistickými lokalitami a domácimi a zahraničnými cestovnými kancelárkami. Nevyhnutnou je taktiež



propagácia obce a to najmä prostredníctvom www - stránky. Potrebné je sústrediť sa na propagáciu hlavne podujatí, atď..

Podprogram 9.1.

Cieľ 9.1
Opatrenie 9.1.1
Opatrenie 9.1.2

Propagácia obce

Zabezpečiť účinnú propagáciu obce.
Aktualizácia www stránky obce.
Podpora budovania informačných tabúl v obci.

Podprogram 9.2.

Cieľ 9.2
Opatrenie 9.2.1

Rekreačno - relaxačné zázemie obce.

Budovanie relaxačno – rekreačného zázemia obce.
Podpora vytvárania nových atraktivít v obce.

Podprogram 9.3.

Cieľ 9.3
Opatrenie 9.3.1
Opatrenie 9.3.2

Cestovný ruch.

Podporovať podnikateľské aktivity v cestovnom ruchu.
Uzavrieť s podnikateľmi dohody o poskytovaní služieb v agroturistike a cestovnom ruchu a o propagovaní ich služieb obcami.
Podporovať podnikateľské subjekty, neziskové organizácie a inštitúcie pri získavaní finančných prostriedkov z grantov a fondov EÚ.

PO 10. Administratíva a bezpečnosť

V rámci administratívneho zabezpečenia chodu samosprávy vytvárať vhodné podmienky na efektívnych chod úradu. Vytvoriť vhodné pracovné prostredie a technické zabezpečenie.

Podprogram 10.1.

Cieľ 10.1
Opatrenie 10.1.1

Administratíva

Zabezpečiť rozvoj administratívnej infraštruktúry a podmienok na výkon samosprávnych funkcií v obci
Komplexná rekonštrukcia obecných budov.

Podprogram 10.2.

Cieľ 10.2
Opatrenie 10.2.1

Bezpečnosť

Vytvorenie podmienok na znižovanie kriminality v obci a ochranu majetku obyvateľov a ostatných subjektov v obci.
Bezpečnosť.

PO 11. Informatizácia obce

Zabezpečenie technických podmienok pre rozvoj informačnej spoločnosti. Umožniť obyvateľom využívať on-line elektronické služby samosprávy. Vytvoriť vhodné podmienky na prechod na e-government na lokálnej úrovni (e-gov, e-vote, e-services, ...). Umožniť obyvateľom obce a pracovníkom samosprávy zvyšovať svoje počítačové vedomie a zručnosti.

Podprogram 11.1.

Cieľ 11.1
Opatrenie 11.1.1
Opatrenie 11.1.2

Budovanie a rozvoj informačnej infraštruktúry.

Zabezpečiť technické podmienky na prechod samosprávy na nový typ vládnutia - e - government.
Rozvoj infraštruktúry informačných systémov samosprávy.
Zavádzanie efektívnych elektronických služieb poskytovaných na úrovni samosprávy.

Podprogram 11.2.

Cieľ 11.2
Opatrenie 11.2.1
Opatrenie 11.2.2
Opatrenie 11.2.3

Počítačová gramotnosť.

Zvýšenie počítačovej gramotnosti obyvateľov a pracovníkov samosprávy.
Podpora zvyšovania počítačového vedomia u pracovníkov samosprávy.
Podpora zvyšovania počítačového vedomia u obyvateľov obce.
Podpora vzdelávacích aktivít zameraných na zvyšovanie zručností a vedomostí o internete a motiváciu k používaniu internetu a elektronických služieb.



**Programová časť Programu hospodárskeho rozvoja a sociálneho rozvoja obce Kynceľová
2016 - 2025**



5.1 PROGRAM 1. HOSPODÁRSTVO A VEDECKO-TECHNICKÝ ROZVOJ

Strategický zámer

Zlepšiť podmienky pre rozvoj podnikateľských aktivít, s dôrazom na zvýšenie úrovne zamestnanosti a úrovne a kvality služieb pre obyvateľov obce. V oblasti priemyslu je potrebné okrem zachovania stabilných prvkov výroby všetkými možnými opatreniami podporovať vytváranie nových pracovných príležitostí. Využívanie nových technológií pre produkciu energií čistým, životné prostredie nezaťažujúcim spôsobom.

Podprogram 1.1. Podpora tradičných odvetví priemyslu, lesníctva, poľnohospodárstva a obchodu.

Cieľ 1.1 Zabezpečiť rozvoj tradičných remesiel v obci.

Opatrenia podprogramu:

- Opatrenie 1.1.1 Podpora výrobných odvetví a obchodných služieb.
Aktivity Vypracovanie technickej dokumentácie.
Podpora drevospracujúcej výroby.
Podpora podnikov poľnohospodárskej výroby.
Podpora malej výroby – ekologicky nezávadnej.
Podpora zriaďovania maloobchodných predajní.

Podprogram 1.2. Energetická efektívnosť a progresívne technológie vo výrobe.

Cieľ 1.2 Zvýšenie energetickej efektívnosti na strane výroby aj spotreby a zavádzanie progresívnych technológií v energetike.

Opatrenia podprogramu:

- Opatrenie 1.2.1 Podpora výstavby zariadení na využívanie obnoviteľných zdrojov energie.
Aktivity Spracovanie technickej dokumentácie.
Inštalácia slnečných kolektorov na budovu obecného úradu.

5.2 PROGRAM 2. DOPRAVA A KOMUNIKÁCIE

Strategický zámer

Podpora investičných aktivít so zameraním na modernizáciu a budovanie ciest III. triedy zaisťujúcich dopravnú obslužnosť obce Kynceľová. Zámerom je zabezpečiť také prepojenie osídlenia, ktoré umožní efektívny pohyb ľudí a tovaru, modernizáciu dopravných subsystémov zabezpečujúcich bezpečné a hygienicky vyhovujúce dopravné trasy. Cieľom investícií do tohto typu dopravnej infraštruktúry je odstránenie identifikovaných nedostatkov v cestnej sieti s ohľadom environmentálny a bezpečnostný aspekt.

Podprogram 2.1. Komunikácie

Cieľ 2.1 Zabezpečiť výstavbu a rekonštrukciu miestnych komunikácií a ciest III. cesty.

Opatrenia podprogramu:

- Opatrenie 2.1.1 Výstavba a rekonštrukcia miestnych komunikácií v obci.
Aktivity Vypracovanie technickej dokumentácie.
Komplexná rekonštrukcia miestnych komunikácií.
Passport dopravného značenia.
Rekonštrukcia a dostavba miestnej komunikácie v lokalite Skalník.
Rekonštrukcia a dostavba miestnej komunikácie v lokalite Vierňavy.
Rekonštrukcia a dostavba miestnej komunikácie v lokalite Dolinky.
Rekonštrukcia a dostavba miestnej komunikácie v lokalite Medzi vodami.
Výstavba lávky na prepojenie s m.č. Senica.
Rekonštrukcia mostov a lávok.
- Opatrenie 2.1.2 Výstavba a rekonštrukcia cesty III. triedy v obci.
Aktivity Rekonštrukcia cesty III. triedy.
- Opatrenie 2.1.3 Výstavba cyklotrás na prepojenie sídiel regiónu.
Aktivity Vypracovanie technickej dokumentácie.
Výstavba cykloturistickej trasy.
- Opatrenie 2.1.4 Dostavba parkovísk pre potreby občianskej infraštruktúry.
Aktivity Vypracovanie technickej dokumentácie.
Dostavba parkoviska pred obecným cintorínom.
Rekonštrukcia a rozšírenie parkovacích plôch v priestore Ocu a domom kultúry.
Rekonštrukcia a rozšírenie parkovacích plôch v priestore športového areálu.
- Opatrenie 2.1.5 Dostavba a rekonštrukcia chodníkov popri miestnych komunikáciách.
Aktivity Vypracovanie technickej dokumentácie.
Výstavba jednostranného chodníka pozdĺž cesty III.



Výstavba jednostranného chodníka Kynceľová – Nemce.
Výstavba chodníkov na obecnom cintoríne.

Podprogram 2.2. Doprava

Cieľ 2.2 Zabezpečenie dopravného spojenia hromadnou autobusovou dopravou, prípadne železničnou dopravou.

Opatrenia podprogramu:

Opatrenie 2.2.1 Riešenie zastávok SAD ako prvkov drobnej architektúry (prístrešky, lavičky, sedenia, informačné tabule, smetné koše, zeleň,...).

Aktivity Vypracovanie technickej dokumentácie.
Rekonštrukcia a dostavba zastávok SAD so samostatnými pruhmi a nástupnými plochami.

5.3 PROGRAM 3. TECHNICKÁ INFRAŠTRUKTÚRA

Strategický zámer

Rozvoj komplexnej infraštruktúry podporujúcej rozvoj obce a zohľadňujúcej rast kvality života obyvateľov obce a životného prostredia. Rozvoj infraštruktúry bude smerovať hlavne k jej rozšíreniu na potenciálne priemyselné zóny v obci, IBV, ako aj na rekonštrukciu súčasnej infraštruktúry - vodovodnej, elektrickej, komunikačnej.

Cieľ 3 Zabezpečiť rozvoj a rekonštrukciu technickej infraštruktúry v obci.

Opatrenia podprogramu:

Opatrenie 3.1 Výstavba inžinierskych sietí v nových lokalitách IBV.

Aktivity Vypracovanie technickej dokumentácie.
Výstavba plôch IBV v lokalite Skalník.
Výstavba plôch IBV v lokalite Vierňavy.
Výstavba plôch IBV v lokalite Dolinky.
Výstavba plôch IBV v lokalite Medzi vodami.

Opatrenie 3.2 Rekonštrukcia a rozšírenie verejného osvetlenia.
Aktivity Vypracovanie technickej dokumentácie a príprava projektového spisu.
Rekonštrukcia verejného osvetlenia – LED osvetlenie.
Dostavba osvetlenia na miestnom cintoríne.
Dostavba osvetlenia v lokalite Skalník.
Dostavba osvetlenia v lokalite Dolinky.
Dostavba osvetlenia v lokalite Vierňavy.
Dostavba osvetlenia v lokalite Medzi vodami.

Opatrenie 3.3 Revitalizácia pietnych miest v obci.
Aktivity Spracovanie technickej dokumentácie.
Revitalizácia areálu cintorína.
Výstavba budovy domu smútku.

Opatrenie 3.4 Rekonštrukcia verejného vodovodu.
Aktivity Spracovanie technickej dokumentácie.
Rekonštrukcia vodovodnej siete.
Rekonštrukcia a rozšírenie zdrojov pitnej vody a akumulačných vodojemov.
Výstavba vodovodnej siete v lokalite Skalník.
Výstavba vodovodnej siete v lokalite Dolinky.
Výstavba vodovodnej siete v lokalite Vierňavy.
Výstavba vodovodnej siete v lokalite Medzi vodami.

Opatrenie 3.5 Rekonštrukcia elektrickej rozvodnej siete.
Aktivity Rekonštrukcia elektrických rozvodov NN – zemné vedenie.

5.4 PROGRAM 4. ODPADOVÉ HOSPODÁRSTVO

Strategický zámer

Vytvorenie efektívneho a spoľahlivého systému odvádzania a zneškodňovania odpadov produkovaných subjektmi. Zabezpečiť výstavbu/dostavbu splaškovej a dažďovej kanalizačnej siete. Vytvoriť podmienky na odvoz a likvidáciu TKO a nebezpečného odpadu, vytvorenie podmienok na efektívnu separáciu odpadu v obci.

Cieľ 4 Nakladanie s komunálnym a drobným stavebným odpadom

Opatrenia podprogramu:

Opatrenie 4.1 V súlade s prijatými koncepciami zabezpečiť permanentné znižovanie podielu skladovanej časti odpadov, k čomu organizovať mobilné zbory textílií, kovového odpadu, viacvrstvových obalov nebezpečných odpadov.

Aktivity Zvýšiť environmentálne povedomie ľuďí.
Zabezpečenie zberného kontajneru 2 x ročne.
Zabezpečenie zberu nebezpečných odpadov.



Opatrenie 4.2 Aktivity	Zabezpečiť separáciu komunálneho odpadu v obci. Ekonomicky motivovať obyvateľstvo. Zabezpečiť požadované podmienky pre realizáciu separovaného zberu. Zabezpečenie nádob pre separovaný zber. Obstaranie kompostérov pre domáce kompostovanie.
Opatrenie 4.3 Aktivity	Rekultivácia čiernych skládok. Lokalizácia čiernych skládok. Likvidácia skládok.
Opatrenie 4.4 Aktivity	Výstavba obecného zberného dvora a kompostoviska. Vypracovanie technickej dokumentácie. Výstavba obecného kompostoviska (do 5 ton). Obstaranie mechanizácie pre obecné kompostovisko. Výstavba zberného dvora pre separovaný zber (bez zberu kovov). Obstaranie mechanizácie pre zberný dvor.
Opatrenie 4.5 Aktivity	Dostavba splaškovej kanalizačnej siete. Vypracovanie technickej dokumentácie. Výstavba kanalizačnej siete v lokalite Skalník. Výstavba kanalizačnej siete v lokalite Dolinky. Výstavba kanalizačnej siete v lokalite Vierňavy. Výstavba kanalizačnej siete v lokalite Medzi vodami.
Opatrenie 4.6 Aktivity	Výstavba dažďovej kanalizačnej siete. Vypracovanie technickej dokumentácie. Revitalizácia odvodňovacích kanálov na zber povrchovej vody.

5.5 PROGRAM 5. ŽIVOTNÉ PROSTREDIE

Strategický zámer

Strategickým zámerom obce je nielen zachovanie existujúceho dobrého stavu životného prostredia a zvyšovania jeho kvality, ale aj eliminácia slabých stránok, neustála osвета, výchova a informovanosť o stave životného prostredia.

Podprogram 5.1. Informovanosť a poradenstvo

Cieľ 5.1 Zabezpečiť účinný systém informovanosti a poradenstva

Opatrenia podprogramu:

Opatrenie 5.1.1 Aktivity	Spracovať koncepciu zabezpečenia informovanosti, poradenstva a prevencie v oblasti ŽP. Trvale preferovať poradenstvo a prevenciu pred represiou. Vypracovanie koncepcie pre ochranu životného prostredia v obci. Prezentácia a šírenie osvetu v oblasti životného prostredia.
-----------------------------	---

Podprogram 5.2. Ochrana a racionálne využívanie vôd, ochrana pred povodňami

Cieľ 5.2 Zabezpečiť ochranu a racionálne využívanie vôd, ochranu pred povodňami.

Opatrenia podprogramu:

Opatrenie 5.2.1 Aktivity	Zabezpečiť dostatok kvalitnej pitnej vody, minimalizovať straty vo vodovodných sieťach. Rekonštrukcia vodovodnej siete.
Opatrenie 5.2.2 Aktivity	Revitalizácia protizáplavových opatrení. Spracovanie technickej dokumentácie. Revitalizácia protizáplavových opatrení na toku Selčiansky potok. Revitalizácia protipovodňových opatrení mimo vodného toku. Revitalizácia protizáplavových opatrení v lokalite Medzi vodami.
Opatrenie 5.2.3 Aktivity	Revitalizácia koryt vodných tokov. Analýza súčasného stavu. Vypracovanie technickej dokumentácie. Revitalizácia koryta Selčianskeho potoka.

Podprogram 5.3. Ochrana ovzdušia

Cieľ 5.3 Zabezpečiť účinnú ochranu ovzdušia pred malými a strednými zdrojmi znečistenia nachádzajúcimi sa v katastrálnom území obce.

Opatrenia podprogramu:

Opatrenie 5.3.1 Aktivity	Zabezpečiť zníženie produkovaných emisií hlavným zdrojom znečistenia – domácnosti. Obmedziť spaľovanie fosílnych palív. Prechod na alternatívne zdroje vykurovania.
-----------------------------	---

Podprogram 5.4. Ochrana a rozvoj ostatných zložiek životného prostredia

Cieľ 5.4 Realizácia účinných opatrení v oblasti ostatných zložiek životného prostredia.



Opatrenia podprogramu:

Opatrenie 5.4.1 Revitalizácia protieróznych opatrení.
Aktivity Spracovanie technickej dokumentácie.
Revitalizácia protieróznych opatrení na vrchu Bánoš.

Opatrenie 5.4.2 Výstavba a revitalizácia oddychových zón v obci.
Aktivity Spracovanie technickej dokumentácie.
Výstavba oddychovej zóny v centrálnej časti obce a výsadba zelene.
Revitalizácia zelene.
Revitalizácia centrálnej zóny obce.

5.6 PROGRAM 6. SOCIÁLNE SLUŽBY A ZDRAVOTNÍCTVO

Strategický zámer

Neustále rozvíjať širokú paletu sociálnych a zdravotných služieb poskytovaných v obci. Dbáť o ich dostupnosť, kvalitu a vzájomnú vyváženosť za účelom dosiahnutia dôstojných podmienok života všetkých kategórií obyvateľov obce.

Podprogram 6.1. Sociálne služby

Cieľ 6.1 Doplniť chýbajúcu infraštruktúru sociálnych zariadení v obci a zvýšiť ich kvalitu.

Opatrenia podprogramu:

Opatrenie 6.1.1 Obyvatelia v dôchodkovom veku.
Aktivity Výstavba denného stacionára.
Poskytovanie služieb stravovania pre obyvateľov v dôchodkovom veku.
Zabezpečenie služby donášky nákupov starším obyvateľom obce.
Zriadenie opatrovateľskej služby.

Opatrenie 6.1.2 Mladé rodiny s deťmi.
Aktivity Výstavba materského centra.
Podpora mladých rodín s deťmi.

Opatrenie 6.1.3 Marginalizované skupiny.
Aktivity Zriadenie núdzového bývania.

Podprogram 6.2. Zdravotnícke služby

Cieľ 6.2 Zlepšiť úroveň poskytovania zdravotníckych a sociálnych služieb.

Opatrenia podprogramu:

Opatrenie 6.2.1 Podpora poradenskej činnosti.
Aktivity Zabezpečenie personálnych kapacít.
Zabezpečenie priestorov.

Opatrenie 6.2.2 Zabezpečiť dostupnosť zdravotnej starostlivosti pre dospelých občanov.
Aktivity Podpora poskytovania zdravotníckych služieb.

5.7 PROGRAM 7. VZDELÁVANIE A ŠPORT

Strategický zámer

Zabezpečenie všestranného rozvoja detí a mládeže. V športe umožniť ponuku čo najširšej palety služieb, zabezpečiť čo najefektívnejšie a transparentné využitie verejných financií ku prospechu všetkých občanov obce. Podpora existujúcich športových podujatí, ako aj vytváranie vhodných podmienok pre rozvoj rôznych druhov športu nielen pre obyvateľov obce.

Podprogram 7.1. Vzdelávanie

Cieľ 7.1 Zabezpečiť rozvoj a údržbu infraštruktúry vzdelávania a zabezpečenie podmienok pre efektívnu vzdelávaciu činnosť v obci.

Opatrenia podprogramu:

Opatrenie 7.1.1 Zariadenia vzdelávania.
Aktivity Zabezpečenie priestorov pre vzdelávacie potreby.
Obstaranie vybavenia.

Podprogram 7.2. Šport

Cieľ 7.2. Zabezpečiť trvalé skvalitňovanie vyváženej ponuky výkonnostného a rekreačného športu.

Opatrenia podprogramu:

Opatrenie 7.2.1 Výstavba a rekonštrukcia športovej infraštruktúry.
Aktivity Spracovanie technickej dokumentácie.
Výstavba multifunkčného ihriska.



Výstavba športovo-rekreačného areálu (lokality nad cintorínom – schválené doplnkom územného plánu).
Rekonštrukcia existujúceho ihriska.
Výstavba detského ihriska.

Opatrenie 7.2.2 Rozvoj mimoškolskej činnosti – športové kluby, turistika, kultúrne krúžky.
Aktivity Zabezpečenie priestorového a materiálneho vybavenia.

5.8 PROGRAM 8. KULTÚRA

Strategický zámer

Trvalé pôsobenie na kultúrne povedomie obyvateľov širokou paletou kultúrnych aktivít organizovaných externými subjektmi. Existencia dôstojných priestorov pre kultúrne aktivity je povinnosť obce. Prieběžná a kreatívna propagácia podujatí má vplyv na imidž obce a tým aj na cestovný ruch.

Podprogram 8.1. Kultúrna infraštruktúra

Cieľ 8.1 Zachovanie kultúrno–historického potenciálu obce a rozvoj kultúrnych, informačných a voľnočasových aktivít v nadväznosti na rozvoj cestovného ruchu na regionálnej a miestnej úrovni.

Opatrenia podprogramu:

Opatrenie 8.1.1 Výstavba multifunkčného kultúrneho zariadenia.
Aktivity Vypracovanie technickej dokumentácie.
Rekonštrukcia domu kultúry a zníženie energetickej náročnosti.
Rekonštrukcia interiérov – kuchyňa, sála, príslušenstvo.
Rekonštrukcia a modernizácia zdrojov tepla a vykurovania.

Opatrenie 8.1.2 Rekonštrukcia a údržba kultúrnych pamiatok.
Aktivity Údržba kultúrnych a historických pamiatok.
Rekonštrukcia objektu zvonice.

Opatrenie 8.1.3 Organizovanie pravidelných kultúrnych podujatí.
Aktivity Podpora kultúrnych podujatí.

Podprogram 8.2. Organizačné zabezpečenie

Cieľ 8.2 Organizačne zabezpečiť ponuku kultúrnych podujatí v obci.

Opatrenia podprogramu:

Opatrenie 8.2.1 Spracovať kalendár kultúrnych podujatí na celý rok, tento priebežne aktualizovať. Rozšíriť žánrovú ponuku s orientáciou na hodnotný kultúrny prínos.
Aktivity Personálne a finančné zabezpečenie.
Spracovanie kalendár kultúrnych podujatí.

Podprogram 8.3. Propagácia v oblasti kultúry

Cieľ 8.3 Vytvorenie podmienok na efektívnu propagáciu obce v oblasti kultúry.

Opatrenia podprogramu:

Opatrenie 8.3.1 Spracovať globálnu koncepciu „propagácie“ histórie obce v multimediálnej forme.
Aktivity Personálne a finančné zabezpečenie.
Spracovanie koncepcie v multimediálnej forme.

Opatrenie 8.3.2 Propagácia kultúry na Internete prostredníctvom www stránky obce.
Aktivity Finančné zabezpečenie.
Obsahová analýza www stránky.
Priebežná aktualizácia www stránky.

5.9 PROGRAM 9. PROPAGÁCIA A CESTOVNÝ RUCH

Strategický zámer

Budovať goodwill obce a dosiahnuť, aby sa obec stala vyhľadávaným miestom cestovného ruchu v oblasti športu, kultúry a turistiky. Využiť prírodný potenciál, ktorý ponúka blízke aj širšie okolie obce.

Podprogram 9.1. Propagácia obce

Cieľ 9.1 Zabezpečiť účinnú propagáciu obce.

Opatrenia podprogramu:

Opatrenie 9.1.1 Aktualizácia www stránky obce.
Aktivity Finančné zabezpečenie.
Obsahová analýza www stránky.
Priebežná aktualizácia www stránky.

Opatrenie 9.1.2 Podpora budovania informačných tabúl v obci.
Aktivity Budovanie a inštalácia tabúl informujúcich o atraktivitách obce.



Budovanie a inštalácia tabúl propagujúcich kultúrne hodnoty obce.

Podprogram 9.2. Rekreačno - relaxačné zázemie obce.

Cieľ 9.2 Budovanie relaxačno – rekreačného zázemia obce.

Opatrenia podprogramu:

Opatrenie 9.2.1 Podpora vytvárania nových atrakcií v obce.
Aktivity Spracovanie technickej dokumentácie.
Výstavba ubytovacieho zariadenia.

Podprogram 9.3. Cestovný ruch.

Cieľ 9.3 Podporovať podnikateľské aktivity v cestovnom ruchu.

Opatrenia podprogramu:

Opatrenie 9.3.1 Uzavrieť s podnikateľmi dohody o poskytovaní služieb v agroturistike a cestovnom ruchu a o propagovaní ich služieb obcami.
Aktivity Zabezpečenie personálnych kapacít.
Opatrenie 9.3.2 Podporovať podnikateľské subjekty, neziskové organizácie a inštitúcie pri získavaní finančných prostriedkov z grantov a fondov EÚ.
Aktivity Zabezpečenie personálnych kapacít.

5.10 PROGRAM 10. ADMINISTRATÍVA A BEZPEČNOSŤ

Strategický zámer

Vytvoriť podmienky na efektívnu prácu obecného úradu. Vytvoriť vyhovujúce podmienky na poskytovania verejných služieb, estetizácia a funkčnosť miesta kontaktu so zákazníkmi obecného úradu, vytváranie vhodných technických a pracovných podmienok na mestských úradoch. Vytvorenie podmienok na znižovanie kriminality v obci a ochranu majetku obyvateľov a ostatných subjektov v obci.

Podprogram 10.1. Administratíva

Cieľ 10.1 Zabezpečiť rozvoj administratívnej infraštruktúry a podmienok na výkon samosprávnych funkcií v obci

Opatrenia podprogramu:

Opatrenie 10.1.1 Komplexná rekonštrukcia obecných budov.
Aktivity Spracovanie technickej dokumentácie.
Komplexná rekonštrukcia budovy obecného úradu – zníženie energetickej náročnosti budovy.
Komplexná rekonštrukcia obecného úradu – interiéry.
Spracovanie doplnkov územného plánu obce.

Podprogram 10.2. Bezpečnosť

Cieľ 10.2 Vytvorenie podmienok na znižovanie kriminality v obci a ochranu majetku obyvateľov a ostatných subjektov v obci.

Opatrenia podprogramu:

Opatrenie 10.2.1 Bezpečnosť.
Aktivity Osadenie kamerového systému na vstupe do obce.
Osadenie kamerového systému na obecnom cintoríne.
Osadenie kamerového systému v centrálnej časti obce.
Rekonštrukcia a modernizácia obecného rozhlasu.

5.11 PROGRAM 11. INFORMATIZÁCIA OBCE

Strategický zámer

Zabezpečenie technických podmienok pre rozvoj informačnej spoločnosti. Umožniť obyvateľom využívať on-line elektronické služby samosprávy. Vytvoriť vhodné podmienky na prechod na e-government na lokálnej úrovni (e-vote, e-services,...). Umožniť obyvateľom obce a pracovníkom samosprávy zvyšovať svoje počítačové vedomie a zručnosti.

Podprogram 11.1. Budovanie a rozvoj informačnej infraštruktúry.

Cieľ 11.1 Zabezpečiť technické podmienky na prechod samosprávy na nový typ vládnutia - e - government.

Opatrenia podprogramu:

Opatrenie 11.1.1 Rozvoj infraštruktúry informačných systémov samosprávy.
Aktivity Technické zabezpečenie IS.
Tvorba základného SW na komunikáciu občan – samospráva – podnikateľské subjekty.



Podpora zlepšenia prenosu dátových a hlasových mobilných služieb.

Opatrenie 11.1.2 Zavádzanie efektívnych elektronických služieb poskytovaných na úrovni samosprávy.
 Aktivity Tvorba aplikačného softwaru na zabezpečenie e – služieb v obci.
 Tvorba SW na realizáciu e-vote na miestnej úrovni.

Podprogram 11.2. Počítačová gramotnosť.

Cieľ 11.2 Zvýšenie počítačovej gramotnosti obyvateľov a pracovníkov samosprávy.

Opatrenia podprogramu:

Opatrenie 11.2.1 Podpora zvyšovania počítačového vedomia u pracovníkov samosprávy.
 Aktivity Realizácia kurzov v oblasti nových SW pre pracovníkov miestnej samosprávy.

Opatrenie 11.2.2 Podpora zvyšovania počítačového vedomia u obyvateľov obce.
 Aktivity Realizácia kurzov na zvyšovanie počítačového vedomia u obyvateľov obce.
 Realizácia kurzov na obsluhu a používanie obecného informačného a komunikačného systému.

Opatrenie 11.2.3 Podpora vzdelávacích aktivít zameraných na zvyšovanie zručností a vedomostí o internete a motiváciu k používaniu internetu a elektronických služieb.
 Aktivity Realizácia kurzov na zvyšovanie vedomostí o internete.

6 MERATEĽNÉ INDIKÁTORY

Monitorovanie Programu hospodárskeho rozvoja a sociálneho rozvoja obce Kynceľová sa vykonáva na základe súboru indikátorov priradených k jednotlivým cieľom a opatreniam (ktoré môžu byť priebežne konkretizované). Indikátory podporujú oprávnenosť verejných výdavkov na jednotlivé opatrenia a zároveň preukazujú ekonomickú účinnosť realizovaných verejných výdavkov. Indikátory budú zároveň základným faktorom pri tvorbe kritérií na čerpanie finančnej podpory z regionálneho rozvojového fondu.

6.1 PROGRAM 1. HOSPODÁRSTVO A VEDECKO-TECHNICKÝ ROZVOJ

Podprogram 1.1. Energetická efektívnosť a progresívne technológie vo výrobe.

Cieľ 1.1 Zabezpečiť rozvoj tradičných remesiel v obci.

Opatrenia	Názov	Merateľné indikátory	Typ	Merná jednotka	Inform. zdroj	Vých. hodnota	Cieľová hodnota
Opatrenie 1.1.1	Podpora výrobných odvetví a obchodných služieb.	Počet vytvorených nových pracovných miest	dopad	počet	podn. subjekt	20	5
		Nárast pridanej hodnoty	dopad	%	podn. subjekt	5	10
		Nárast tržieb	výsledok	%	podn. subjekt	7	10
		Počet podporených projektov	výstup	počet	podn. subjekt	0	5
		Výdavky na inovácie	výsledok	€	podn. subjekt	0	2,5 mil.

Podprogram 1.2. Energetická efektívnosť a progresívne technológie vo výrobe.

Cieľ 1.2 Zvýšenie energetickej efektívnosti na strane výroby aj spotreby a zavádzanie progresívnych technológií v energetike.

Opatrenia	Názov	Merateľné indikátory	Typ	Merná jednotka	Inform. zdroj	Vých. hodnota	Cieľová hodnota
Opatrenie 1.2.1	Podpora výstavby zariadení na využívanie obnoviteľných zdrojov energie.	Objem preinvestovaných prostriedkov	výsledok	€	obec Kynceľová	0	50 tis.
		Objem vyprodukovanej elektrickej energie	výsledok	kWp	obec Kynceľová	0	100
		Počet vytvorených nových pracovných miest	dopad	počet	obec Kynceľová	0	0

6.2 PROGRAM 2. DOPRAVA A KOMUNIKÁCIE

Podprogram 2.1. Komunikácie

Cieľ 2.1 Zabezpečiť výstavbu a rekonštrukciu miestnych komunikácií a ciest III. cesty.

Opatrenia	Názov	Merateľné indikátory	Typ	Merná jednotka	Inform. zdroj	Vých. hodnota	Cieľová hodnota
-----------	-------	----------------------	-----	----------------	---------------	---------------	-----------------



Opatrenie 2.1.1	Výstavba a rekonštrukcia miestnych komunikácií v obci.	Dĺžka rekonštruovaných a novovybudovaných ciest II. a III. Triedy a miestnych komunikácií	výstup	km	obec Kynceľová	0	5
		Dĺžka novovybudovaných chodníkov	výstup	km	obec Kynceľová	0	0
		Počet užívateľov podporných Projektov	výsledok	počet	obec Kynceľová	0	386
		Počet vytvorených pracovných miest	výsledok	počet	obec Kynceľová	0	0
Opatrenie 2.1.2	Výstavba a rekonštrukcia štátnych komunikácií v obci.	Dĺžka rekonštruovaných a novovybudovaných ciest II. a III. triedy a miestnych komunikácií	výstup	km	obec Kynceľová	0	5
		Dĺžka novovybudovaných chodníkov	výstup	km	obec Kynceľová	0	0
		Počet užívateľov podporných Projektov	výsledok	počet	obec Kynceľová	-	-
		Počet vytvorených pracovných miest	výsledok	počet	obec Kynceľová	0	0
Opatrenie 2.1.3	Výstavba cyklotrás na prepojenie sídiel regiónu.	Dĺžka vybudovaných cyklotrás	výstup	km	obec Kynceľová	0	10
		Počet užívateľov podporných Projektov	výsledok	počet	obec Kynceľová	0	50
		Počet nových návštevníkov obce	výsledok	počet	obec Kynceľová	0	1500
		Počet vytvorených pracovných miest	výsledok	počet	obec Kynceľová	0	0
Opatrenie 2.1.4	Dostavba parkovísk pre potreby občianskej infraštruktúry.	Počet novovybudovaných parkovacích miest	výstup	počet	obec Kynceľová	0	50
		Počet užívateľov podporných Projektov	výsledok	počet	obec Kynceľová	0	386
		Počet vytvorených pracovných miest	výsledok	počet	obec Kynceľová	0	0
Opatrenie 2.1.5	Dostavba a rekonštrukcia chodníkov popri miestnych komunikáciách.	Dĺžka rekonštruovaných chodníkov	výstup	km	obec Kynceľová	0	0
		Dĺžka novovybudovaných chodníkov	výstup	km	obec Kynceľová	0	9
		Počet užívateľov podporných Projektov	výsledok	počet	obec Kynceľová	0	386
		Počet vytvorených pracovných miest	výsledok	počet	obec Kynceľová	0	0

Podprogram 2.2. Doprava

Cieľ 2.2 Zabezpečenie dopravného spojenia hromadnou autobusovou dopravou, prípadne železničnou dopravou.

Opatrenia	Názov	Merateľné indikátory	Typ	Merná jednotka	Inform. zdroj	Vých. hodnota	Cieľová hodnota
Opatrenie 2.2.1	Riešenie zastávok SAD ako prvkov drobnej architektúry (prístrešky, lavičky, sedenia, informačné tabule, smetné koše, zeleň,...).	Počet zrekonštruovaných zastávok SAD	výstup	počet	obec Kynceľová	0	2
		Počet užívateľov podporných Projektov	výsledok	počet	obec Kynceľová	0	386
		Počet vytvorených pracovných miest	výsledok	počet	obec Kynceľová	0	0

6.3 PROGRAM 3. TECHNICKÁ INFRAŠTRUKTÚRA

Cieľ 3 Zabezpečiť rozvoj a rekonštrukciu technickej infraštruktúry v obci.

Opatrenia	Názov	Merateľné indikátory	Typ	Merná jednotka	Inform. zdroj	Vých. hodnota	Cieľová hodnota
Opatrenie 3.1	Výstavba inžinierskych sietí v nových lokalitách.	Celková nová plocha pre IBV	výsledok	ha	obec Kynceľová	0	3
		Počet nových obyvateľov obce	dopad	osoby	obec Kynceľová	0	30
Opatrenie 3.2	Rekonštrukcia a rozšírenie verejného osvetlenia.	Počet inštalovaných svietidiel	výsledok	počet	obec Kynceľová	0	30
		Zvýšenie pokrytia územia verejným osvetlením	dopad	%	obec Kynceľová	85	100
		Počet podporných Projektov, prostredníctvom ktorých boli vytvorené podmienky na poskytovanie nových služieb verejnej infraštruktúry	dopadu	počet	obec Kynceľová	0	0
Opatrenie 3.3	Revitalizácia pietnych miest v obci.	Plocha zrekonštruovaného cintorína	výstup	m ²	obec Kynceľová	0	2000
		Počet vysadených krov a drevín	výsledok	počet	obec Kynceľová	0	200
Opatrenie 3.4	Rekonštrukcia verejného vodovodu.	Percento obyvateľov z zásobovaných vodou z verejných vodovodov	kontextový	%	obec Kynceľová	95	99
		Dĺžka vybudovanej vodovodnej siete	výsledok	km	obec Kynceľová	0	8
		Počet užívateľov podporných Projektov	výsledok	počet	obec Kynceľová	0	386
Opatrenie 3.5	Zvýšenie kapacity elektrickej rozvodnej siete.	Zvýšenie kapacity v %	dopad	%	obec Kynceľová	0	20
		Počet užívateľov podporných Projektov	výsledok	počet	obec Kynceľová	0	386



6.4 PROGRAM 4. ODPADOVÉ HOSPODÁRSTVO

Cieľ 4 Nakladanie s komunálnym a drobným stavebným odpadom

Opatrenia	Názov	Merateľné indikátory	Typ	Merná jednotka	Inform. zdroj	Vých. hodnota	Cieľová hodnota
Opatrenie 4.1	V súlade s prijatými koncepciami zabezpečiť permanentné znižovanie podielu skladovanej časti odpadov, k čomu organizovať mobilné zbery textílií, kovového odpadu, viacvrstvových obalov nebezpečných odpadov.	Produkcia komunálneho odpadu	ŠÚ SR	tony	obec Kynceľová	0	15
		Zneškodnený komunálny odpad	MŽP SR	tony	obec Kynceľová	0	12
		Objem separovaného odpadu.	dopad	tony	obec Kynceľová	0	3
		Znižovanie objemu produkovaného odpadu	dopad	%	obec Kynceľová	0	5
Opatrenie 4.2	Zabezpečiť separáciu komunálneho odpadu v obci.	Objem separovaného odpadu.	dopad	tony	obec Kynceľová	0	3
		Znižovanie objemu produkovaného odpadu	dopad	tony	obec Kynceľová	0	5
		Zneškodnený komunálny odpad	MŽP SR	kontextový	obec Kynceľová	0	12
Opatrenie 4.3	Rekultivácia čiernych skládok.	Plocha rekultivovanej skládky KO, čiernych skládok.	výsledok	m ²	obec Kynceľová	0	300
Opatrenie 4.4	Výstavba obecného zberného dvora a kompostoviska.	Objem uskladneného odpadu v tonách,	dopad	tony	obec Kynceľová	0	4,9
		Počet vybudovaných kompostovísk	Výsledok	počet	obec Kynceľová	0	1
Opatrenie 4.5	Dostavba splaškovej kanalizačnej siete.	Dĺžka novovybudovanej splaškovej kanalizácie	výsledok	km	obec Kynceľová	0	10
Opatrenie 4.6	Výstavba dažďovej kanalizačnej siete.	Dĺžka novovybudovanej dažďovej kanalizácie	výsledok	km	obec Kynceľová	0	10

6.5 PROGRAM 5. ŽIVOTNÉ PROSTREDIE

Podprogram 5.1. Informovanosť a poradenstvo

Cieľ 5.1 Zabezpečiť účinný systém informovanosti a poradenstva

Opatrenia	Názov	Merateľné indikátory	Typ	Merná jednotka	Inform. zdroj	Vých. hodnota	Cieľová hodnota
Opatrenie 5.1.1	Spracovať koncepciu zabezpečenia informovanosti, poradenstva a prevencie v oblasti ŽP. Trvale preferovať poradenstvo a prevenciu pred represiou.	Počet vypracovaných koncepcií	výsledok	počet	obec Kynceľová	0	1
		Počet užívateľov podporených projektov	výsledok	počet	obec Kynceľová	0	386

Podprogram 5.2. Ochrana a racionálne využívanie vôd, ochrana pred povodňami

Cieľ 5.2 Zabezpečiť ochranu a racionálne využívanie vôd, ochranu pred povodňami.

Opatrenia	Názov	Merateľné indikátory	Typ	Merná jednotka	Inform. zdroj	Vých. hodnota	Cieľová hodnota
Opatrenie 5.2.1	Zabezpečiť dostatok kvalitnej pitnej vody, minimalizovať straty vo vodovodných sieťach.	Percento obyvateľov zásobovaných vodou z verejných vodovodov	kontextový	%	obec Kynceľová	90	99
		Počet revitalizovaných studní	výsledok	počet	obec Kynceľová	0	2
Opatrenie 5.2.2	Revitalizácia protizáplavových opatrení.	Dĺžka upravených korýt	výsledok	km	obec Kynceľová	0	3
		Počet vytvorených poldrov	výsledok	počet	obec Kynceľová	0	0
		Počet vytvorených protizáplavových hrádzí	výsledok	počet	obec Kynceľová	0	0
Opatrenie 5.2.3	Revitalizácia a úprava korýt vodných tokov.	Dĺžka zrekonštruovaných korýt tokov	výsledok	km	obec Kynceľová	0	3
		Zvýšenie prietoku korýt vodných tokov	dopad	%	obec Kynceľová	0	20

Podprogram 5.3. Ochrana ovzdušia

Cieľ 5.3 Zabezpečiť účinnú ochranu ovzdušia pred malými a strednými zdrojmi znečistenia nachádzajúcimi sa v katastrálnom území obce

Opatrenia	Názov	Merateľné indikátory	Typ	Merná jednotka	Inform. zdroj	Vých. hodnota	Cieľová hodnota
Opatrenie 5.3.1	Zabezpečiť zníženie produkovaných emisií hlavným zdrojom znečistenia – domácností.	Počet domácností s vykurovaním alternatívnymi zdrojmi energie	výsledok	%	obec Kynceľová	0	40

Podprogram 5.4. Ochrana a rozvoj ostatných zložiek životného prostredia



Cieľ 5.4 Realizácia účinných opatrení v oblasti ostatných zložiek životného prostredia.

Opatrenia	Názov	Merateľné indikátory	Typ	Merná jednotka	Inform. zdroj	Vých. hodnota	Cieľová hodnota
Opatrenie 5.4.1	Revitalizácia protierózných opatrení.	Celková plocha s realizovanými opatreniami	výstup	ha	obec Kynceľová	0	5
		Počet užívateľov podporených Projektov	výsledok	počet	obec Kynceľová	0	386
		Počet vysadených nových krovin a stromov,	výsledok	počet	obec Kynceľová	0	50
Opatrenie 5.4.2	Výstavba a revitalizácia oddychových zón v obci.	Plocha zrekonštruovaných OZ	výsledok	m ²	obec Kynceľová	0	5000
		Počet vysadených krov a drevín	výsledok	počet	obec Kynceľová	0	200

6.6 PROGRAM 6. SOCIÁLNE SLUŽBY A ZDRAVOTNÍCTVO

Podprogram 6.1. Sociálne služby

Cieľ 6.1 Doplniť chýbajúcu infraštruktúru sociálnych zariadení v obci a zvýšiť ich kvalitu.

Opatrenia	Názov	Merateľné indikátory	Typ	Merná jednotka	Inform. zdroj	Vých. hodnota	Cieľová hodnota
Opatrenie 6.1.1	Obyvatelia v dôchodkovom veku.	Počet užívateľov podporených projektov	výsledku	počet	obec Kynceľová	0	15
		Počet podporených Projektov	výsledku	počet	obec Kynceľová	0	1
Opatrenie 6.1.2	Mladé rodiny s deťmi.	Počet užívateľov podporených projektov	výsledku	počet	obec Kynceľová	0	25
		Počet podporených projektov	výsledku	počet	obec Kynceľová	0	1
		Počet vytvorených pracovných miest	výsledku	počet	obec Kynceľová	0	0
Opatrenie 6.1.3	Marginalizované skupiny.	Počet podporených projektov	výsledku	počet	obec Kynceľová	0	1
		Počet užívateľov podporených projektov	výsledku	počet	obec Kynceľová	0	10

Podprogram 6.2. Zdravotnícke služby

Cieľ 6.2 Zlepšiť úroveň poskytovania zdravotníckych a sociálnych služieb.

Opatrenia	Názov	Merateľné indikátory	Typ	Merná jednotka	Inform. zdroj	Vých. hodnota	Cieľová hodnota
Opatrenie 6.2.1	Podpora poradenskej činnosti.	Počet užívateľov podporených projektov	výsledku	počet	obec Kynceľová	0	5
		Počet podporených projektov	výstupu	počet	obec Kynceľová	0	1
Opatrenie 6.2.2	Zabezpečiť dostupnosť zdravotnej starostlivosti pre dospelých občanov.	Počet podporených projektov, prostredníctvom ktorých boli vytvorené podmienky na poskytovanie nových služieb verejnej infraštruktúry	dopadu	počet	obec Kynceľová	0	1
		Počet užívateľov podporených projektov	výsledku	počet	obec Kynceľová	0	60

6.7 PROGRAM 7. VZDELÁVANIE A ŠPORT

Podprogram 7.1. Vzdelávanie

Cieľ 7.1 Zabezpečiť rozvoj a údržbu infraštruktúry vzdelávania a zabezpečenie podmienok pre efektívnu vzdelávaciu činnosť v obci.

Opatrenia	Názov	Merateľné indikátory	Typ	Merná jednotka	Inform. zdroj	Vých. hodnota	Cieľová hodnota
Opatrenie 7.1.1	Zariadenia vzdelávania.	Výmera vybudovaných priestorov v m ²	výstup	m ²	obec Kynceľová	0	0
		Výmera zrevitalizovaných priestorov v m ²	výstupu	m ²	obec Kynceľová	0	100
		Počet užívateľov podporených projektov	výsledku	počet	obec Kynceľová	0	23

Podprogram 7.2. Šport

Cieľ 7.2. Zabezpečiť trvalé skvalitňovanie vyváženej ponuky výkonnostného a rekreačného športu.

Opatrenia	Názov	Merateľné indikátory	Typ	Merná jednotka	Inform. zdroj	Vých. hodnota	Cieľová hodnota
-----------	-------	----------------------	-----	----------------	---------------	---------------	-----------------



Opatrenie 7.2.1	Výstavba a rekonštrukcia športovej infraštruktúry.	Počet vybudovaných ihrísk	výsledku	počet	obec Kynceľová	0	5
		Počet organizovaných športových podujatí	výsledku	počet	obec Kynceľová	0	10
		Počet užívateľov podporených projektov	výsledku	počet	obec Kynceľová	0	20
Opatrenie 7.2.2	Rozvoj mimoškolskej činnosti – športové kluby, turistika, kultúrne krúžky.	Počet organizovaných športových podujatí	výsledku	počet	obec Kynceľová	0	5
		Počet užívateľov podporených projektov	výsledku	počet	obec Kynceľová	0	20

6.8 PROGRAM 8. KULTÚRA

Podprogram 8.1. Kultúrna infraštruktúra

Cieľ 8.1 Zachovanie kultúrno-historického potenciálu obce a rozvoj kultúrnych, informačných a voľnočasových aktivít v nadväznosti na rozvoj cestovného ruchu na regionálnej a miestnej úrovni.

Opatrenia	Názov	Merateľné indikátory	Typ	Merná jednotka	Inform. zdroj	Vých. hodnota	Cieľová hodnota
Opatrenie 8.1.1	Výstavba multifunkčného kultúrneho zariadenia.	Výmera zrekonštruovaných priestorov v m ²	výstup	m ²	obec Kynceľová	0	400
		Zníženie koeficientu prestupu tepla,	dopad	%	obec Kynceľová	0	30
		Plocha zrekonštruovanej strešnej krytiny,	výstup	m ²	obec Kynceľová	0	500
Opatrenie 8.1.2	Rekonštrukcia a údržba kultúrnych pamiatok.	Výmera zrekonštruovaných priestorov v m ²	výstup	m ²	obec Kynceľová	0	50
		Zníženie koeficientu prestupu tepla,	dopad	%	obec Kynceľová	0	20
		Plocha zrekonštruovanej strešnej krytiny,	výstup	m ²	obec Kynceľová	0	100
		Počet návštevníkov zariadení	dopad	počet	obec Kynceľová	0	100
Opatrenie 08.1.3	Organizovanie pravidelných kultúrnych podujatí.	Počet nových objektov na organizovanie kultúrnych akcií	výsledok	počet	obec Kynceľová	0	1
		Počet nových návštevníkov obce	výsledok	počet	obec Kynceľová	0	100
		Počet organizovaných kultúrnych podujatí	výsledku	počet	obec Kynceľová	0	1

Podprogram 8.2. Organizačné zabezpečenie

Cieľ 8.2 Organizačne zabezpečiť ponuku kultúrnych podujatí v obci.

Opatrenia	Názov	Merateľné indikátory	Typ	Merná jednotka	Inform. zdroj	Vých. hodnota	Cieľová hodnota
Opatrenie 8.2.1	Spracovať kalendár kultúrnych podujatí na celý rok, tento priebežne aktualizovať. Rozšíriť žánrovú ponuku s orientáciou na hodnotný kultúrny prínos.	Počet spracovaných reklamných informačných letákov	výsledku	počet	obec Kynceľová	0	1
		Počet nových návštevníkov obce	výsledku	počet	obec Kynceľová	0	386

Podprogram 8.3. Propagácia v oblasti kultúry

Cieľ 8.3 Vytvorenie podmienok na efektívnu propagáciu obce v oblasti kultúry.

Opatrenia	Názov	Merateľné indikátory	Typ	Merná jednotka	Inform. zdroj	Vých. hodnota	Cieľová hodnota
Opatrenie 8.3.1	Spracovať globálnu koncepciu „propagácie“ histórie obce v multimediálnej forme.	Počet spracovaných reklamných informačných letákov, multimediálnych prezentácií	výsledku	počet	obec Kynceľová	0	0
		Počet nových návštevníkov obce	výsledok	počet	obec Kynceľová	0	386
Opatrenie 8.3.2	Propagácia kultúry na Internete prostredníctvom www stránky obce.	Počet nových prístupov na www stránku	výsledok	počet	obec Kynceľová	0	500
		Počet nových návštevníkov obce	dopad	počet	obec Kynceľová	0	386
		Počet propagovaných kultúrnych podujatí	výsledok	počet	obec Kynceľová	0	1

6.9 PROGRAM 9. PROPAGÁCIA A CESTOVNÝ RUCH

Podprogram 9.1. Propagácia obce

Cieľ 9.1 Zabezpečiť účinnú propagáciu obce.

Opatrenia	Názov	Merateľné indikátory	Typ	Merná	Inform.	Vých.	Cieľová
-----------	-------	----------------------	-----	-------	---------	-------	---------



				jednotka	zdroj	hodnota	hodnota
Opatrenie 9.1.1	Aktualizácia www stránky obce.	Počet nových prístupov na www stránku	výsledok	počet	obec Kynceľová	0	100
Opatrenie 9.1.2	Podpora budovania informačných tabúlí v obce.	Počet nových inštalovaných tabúlí	výsledok	počet	obec Kynceľová	0	2
		Počet nových návštevníkov obce	dopad	počet	obec Kynceľová	0	150

Podprogram 9.2. Rekreačno - relaxačné zázemie obce.

Cieľ 9.2 Budovanie relaxačno – rekreačného zázemia obce.

Opatrenia	Názov	Merateľné indikátory	Typ	Merná jednotka	Inform. zdroj	Vých. hodnota	Cieľová hodnota
Opatrenie 9.2.1	Podpora vytvárania nových atrakcií v obci.	Počet vytvorených nových pracovných miest	dopad	počet	obec Kynceľová	0	0
		Počet nových návštevníkov obce	výsledok	počet	obec Kynceľová	0	200

Podprogram 9.3. Cestovný ruch.

Cieľ 9.3 Podporovať podnikateľské aktivity v cestovnom ruchu.

Opatrenia	Názov	Merateľné indikátory	Typ	Merná jednotka	Inform. zdroj	Vých. hodnota	Cieľová hodnota
Opatrenie 9.3.1	Uzavrieť s podnikateľmi dohody o poskytovaní služieb v agroturistike a cestovnom ruchu a o propagovaní ich služieb obcami.	Počet uzatvorených dohôd	výsledok	počet	obec Kynceľová	0	1
		Počet nových atrakcií obce	výsledok	počet	obec Kynceľová	0	2
		Počet nových propagačných materiálov	výsledok	počet	obec Kynceľová	0	1
		Počet nových návštevníkov obce	výsledok	počet	obec Kynceľová	0	1500
Opatrenie 9.3.2	Podporovať podnikateľské subjekty, neziskové organizácie a inštitúcie pri získavaní finančných prostriedkov z grantov a fondov EÚ.	Počet nových atrakcií obce	výsledok	počet	obec Kynceľová	0	2
		Objem získaných prostriedkov	výstup	mil. €	obec Kynceľová	0	-
		Počet nových návštevníkov obce	výsledok	počet	obec Kynceľová	0	1500
		Počet užívateľov podporených projektov	výsledku	počet	obec Kynceľová	0	1500

6.10 PROGRAM 10. ADMINISTRATÍVA A BEZPEČNOSŤ

Podprogram 10.1. Administratíva

Cieľ 10.1 Zabezpečiť rozvoj administratívnej infraštruktúry a podmienok na výkon samosprávnych funkcií v obci

Opatrenia	Názov	Merateľné indikátory	Typ	Merná jednotka	Inform. zdroj	Vých. hodnota	Cieľová hodnota
Opatrenie 10.1.1	Komplexná rekonštrukcia obecných budov.	Počet podporených projektov, prostredníctvom ktorých boli vytvorené podmienky na poskytovanie nových služieb verejnej infraštruktúry	dopadu	počet	obec Kynceľová	0	1
		Počet zrekonštruovaných miestností	dopadu	počet	obec Kynceľová	0	10
		Počet vytvorených pracovných miest	výsledok	počet	obec Kynceľová	0	0
		Celková zateplená plocha	výsledok	m ²	obec Kynceľová	0	300

Podprogram 10.2. Bezpečnosť

Cieľ 10.2 Vytvorenie podmienok na znižovanie kriminality v obci a ochranu majetku obyvateľov a ostatných subjektov v obci.

Opatrenia	Názov	Merateľné indikátory	Typ	Merná jednotka	Inform. zdroj	Vých. hodnota	Cieľová hodnota
Opatrenie 10.2.1	Bezpečnosť.	Počet nainštalovaných kamier	výsledok	počet	obec Kynceľová	0	10
		Zníženie kriminality	dopad	%	obec Kynceľová	0	30
		Pokrytie územia	dopad	%	obec Kynceľová	0	50

6.11 PROGRAM 11. INFORMATIZÁCIA OBCE

Podprogram 11.1. Budovanie a rozvoj informačnej infraštruktúry.



Cieľ 11.1 Zabezpečiť technické podmienky na prechod samosprávy na nový typ vládnutia - e - government.

Opatrenia	Názov	Merateľné indikátory	Typ	Merná jednotka	Inform. zdroj	Vých. hodnota	Cieľová hodnota
Opatrenie 11.1.1	Rozvoj infraštruktúry informačných systémov samosprávy.	% obyvateľov, ktorí využili internet v priebehu posledných 3 mesiacov na interakciu s verejnými inštitúciami	dopad	%	obec Kynceľová	10	20
		% podnikov, ktoré využili internet v priebehu posledných 3 mesiacov na interakciu s verejnými inštitúciami	dopad	%	obec Kynceľová	20	40
		Podiel transakčných typov služieb na celkovom počte základných verejných e-služieb	dopad	%	obec Kynceľová	10	20
Opatrenie 11.1.2	Zavádzanie efektívnych elektronických služieb poskytovaných na úrovni samosprávy.	on-line dostupnosť 20 základných verejných služieb	dopad	%	obec Kynceľová	5	30
		Počet potrebných dokumentov pri vybavení agendy spojenej s vybranou životnou udalosťou	výsledok	Počet	obec Kynceľová	3	1
		% obyvateľov, ktorí využili internet v priebehu posledných 3 mesiacov na interakciu s verejnými inštitúciami	dopad	%	obec Kynceľová	5	30
		% podnikov, ktoré využili internet v priebehu posledných 3 mesiacov na interakciu s verejnými inštitúciami	dopad	%	obec Kynceľová	10	20
		Podiel transakčných typov služieb na celkovom počte základných verejných e-služieb	dopad	%	obec Kynceľová	20	40

Podprogram 11.2. Počítačová gramotnosť.

Cieľ 11.2 Zvýšenie počítačovej gramotnosti obyvateľov a pracovníkov samosprávy.

Opatrenia	Názov	Merateľné indikátory	Typ	Merná jednotka	Inform. zdroj	Vých. hodnota	Cieľová hodnota
Opatrenie 11.2.1	Podpora zvyšovania počítačového vedomia u pracovníkov samosprávy.	Počet užívateľov podporených Projektov	výsledku	počet	obec Kynceľová	0	3
		Počet podporených projektov	výstupu	počet	obec Kynceľová	0	1
		% pracovníkov ovládajúcich 5 zo 6 základných IT zručností	dopad	%	obec Kynceľová	50	100
Opatrenie 11.2.2	Podpora zvyšovania počítačového vedomia u obyvateľov obce.	Počet užívateľov podporených projektov	výsledku	počet	obec Kynceľová	0	100
		Počet podporených projektov	výstupu	počet	obec Kynceľová	0	5
		% obyvateľov ovládajúcich 5 zo 6 základných IT zručností	dopad	%	obec Kynceľová	10	20
Opatrenie 11.2.3	Podpora vzdelávacích aktivít zameraných na zvyšovanie zručností a vedomostí o internete a motiváciu k používaniu internetu a elektronických služieb.	Počet užívateľov podporených projektov	výsledku	počet	obec Kynceľová	0	100
		Počet podporených projektov	výstupu	počet	obec Kynceľová	0	5
		Podiel transakčných typov služieb na celkovom počte základných verejných e-služieb	dopad	%	obec Kynceľová	5	30
		% obyvateľov, ktorí využili internet v priebehu posledných 3 mesiacov na interakciu s verejnými inštitúciami	dopad	%	obec Kynceľová	10	20
		% podnikov, ktoré využili internet v priebehu posledných 3 mesiacov na interakciu s verejnými inštitúciami	dopad	%	obec Kynceľová	20	40
		% obyvateľov ovládajúcich 5 zo 6 základných IT zručností	dopad	%	obec Kynceľová	10	20



**Realizačná časť Programu hospodárskeho rozvoja a sociálneho rozvoja obce Kynceľová
2016 - 2025**



Realizačná časť je zameraná na popis postupov inštitucionálneho zabezpečenia formou partnerstva a organizačné zabezpečenie realizácie programu rozvoja obce, systém monitorovania a hodnotenia plnenia programu rozvoja obce s ustanovením merateľných ukazovateľov, vecný a časový harmonogram realizácie programu rozvoja obce formou akčných plánov.

7 INŠTITUCIONÁLNE A ORGANIZAČNÉ ZABEZPEČENIE REALIZÁCIE PHRSR OBCE KYNCEĽOVÁ

Obecný úrad zabezpečuje trvalo udržateľný hospodársky rozvoj, sociálny rozvoj a územný rozvoj prostredníctvom PHRSR a Akčných plánov. Obecný úrad v súčinnosti s poslancami OZ a zriadenými komisiami pripravuje vízie, stratégie, iniciuje aktivity strategického rozvoja obce, vykonáva stratégiu regionálneho rozvoja, vypracováva program hospodárskeho a sociálneho rozvoja, koordinuje spoluprácu na jeho vypracovaní, spolupracuje s externým prostredím, vedie databázy kontaktov, vedie prehľad o organizáciách tretieho sektora, pomáha a vytvára podmienky na ich činnosť. Úrad analyzuje potreby, ktoré sa plánujú prefinancovať z príspevkov na projekty, sleduje výzvy na predkladanie žiadostí, legislatívu, pravidlá, pri príprave spolupracuje s vecnými útvarmi a externým prostredím, vytvára podmienky pre realizáciu projektov, monitoruje priebeh realizácie projektov, zúčastňuje sa na kontrole práce na projektoch, kontroluje práce na realizácii projektov a hodnotí ukončené projekty, sleduje legislatívu a pravidlá pre čerpanie fondov EÚ a grantov, komunikuje s riadiacim orgánom, monitoruje realizáciu projektov.

Koordinácia efektívnej a účinnej implementácie PHRSR obce bude zabezpečená prostredníctvom príslušných komisií OZ.

Obecné zastupiteľstvo kontroluje dosahovanie stanovených cieľov PHRSR obce Kynceľová. Pravidelne sleduje a hodnotí výsledky implementácie PHRSR. Orgány a inštitúcie štátnej správy všetkých oblastí spoločensko-ekonomického a kultúrneho života, ktoré realizáciou svojich rozvojových aktivít prispievajú k napĺňaniu cieľov PHRSR obce a vstupujú do partnerstiev územnej spolupráce. Podnikateľské subjekty, združenia podnikateľských subjektov, zamestnávateľia – koordinujúce aktivity na napĺňanie cieľov PHRSR a vstupujúce do partnerstiev na mimosektorovej báze, podnikateľský subjekt – samospráva – tretí sektor. Záujmové spolky a združenia, občianske združenia – realizujúci svoje rozvojové aktivity v koordinácii s obcou Kynceľová, v súlade s opatreniami a aktivitami PHRSR obce Kynceľová, podporujúcimi vyvážený regionálny rozvoj územia obce. Ostatní socio-ekonomickí partneri – podieľajúcich sa na realizovaní akčných plánov v súlade s PHRSR obce Kynceľová na roky 2016 - 2025.

Inštitucionálne a organizačné zabezpečenie realizácie akčných plánov obce Kynceľová

Implementácia PHRSR obce Kynceľová sa bude realizovať aj prostredníctvom konkrétnych Akčných plánov. Akčné plány PHRSR by mali byť priamo napojené na rozpočet obce a zároveň reflektujú kompetencie obce.

Návrh systému riadenia a implementácie akčných plánov PHRSR obce Kynceľová je nasledovný:

- Obecné zastupiteľstvo monitoruje implementáciu akčných plánov obce Kynceľová. Posudzuje a schvaľuje návrhy na zmenu a doplnenie akčných plánov.
- Realizáciu konkrétnych projektov Akčného plánu obce Kynceľová budú zabezpečovať pracovníci úradu, poslanci OZ a starosta obce.
- Kontrolným orgánom budú poverené jednotlivé komisie Obecného zastupiteľstva obce Kynceľová.

Realizácia vyžaduje pravidelnú systematickú prácu skupín odborníkov a pracovníkov samosprávy. Na tento účel sa doporučuje zriadiť nasledovné orgány s prepojením na vlastné ľudské zdroje:

Výbor pre PHRSR

Poradný orgán zložený zo starostu a poslancov obecného zastupiteľstva. Úlohou výboru bude v intervale minimálne dva krát do roka posúdiť Správu o realizácii PHRSR a stav finančného čerpania prostriedkov, dopadovú analýzu PHRSR, plán na ďalšie obdobie a navrhovať stratégiu rozvoja a doplnenie úloh a opatrení, ktoré neboli uvedené v PHRSR.

Komisia strategického rozvoja

Výkonný útvar, zabezpečujúci plánovanie a realizáciu úloh PHRSR. Úlohou útvaru bude: vypracovávať Opatrenia, koordinovať Opatrenia, monitorovať realizáciu Projektov, vypracovávať dopadové analýzy Projektov, spolupracovať s inými partnermi doma



a v zahraničí na realizácii Projektov, vyhľadávať potenciálne zdroje a partnerstvá na realizáciu úloh PHRSR, dohliadať nad ekonomickým čerpaním Projektových prostriedkov, zbierať podklady o Projektoch v rámci PHRSR realizovaných inými subjektami, viesť aktuálnu analýzu demografie a štruktúry ekonomických charakteristík obce, sledovať podnikateľskú klímu a vzájomný vzťah odvetví v obci, poskytovať asistenciu podnikom vytváraním všestranných komunikačných kanálov, atď.

Koordinátor pre stratégiu

Bude mať za úlohu: fungovať ako výkonný tajomník, koordinovať realizáciu PHRSR, predkladať správy, podieľať sa na určovaní priorít realizácie PHRSR, koordinovať stretnutia, podnety, požiadavky predstaviteľov rozhodujúcich odvetví na území obce, zaznamenávať dôležité trendy v hospodárstve majúce dopad na vývoj obce, podieľať sa na budovaní verejno-súkromných partnerstiev, zúčastňovať sa na dôležitých domácich a zahraničných stretnutiach, konferenciách, zameraných na rozvoj obce.

Vlastní zamestnanci

Do realizácie PHRSR budú zapojení aj ostatní zamestnanci.

7.1 SYSTÉM MONITOROVANIA A HODNOTENIA PLNENIA PHRSR

Medzi kľúčové činnosti a procesy nevyhnutné pre správne zabezpečenie implementácie PHRSR patria aj monitorovanie a hodnotenie na úrovni programu i jednotlivých projektov. Základom nového strategického prístupu v oblasti monitoringu a hodnotenia pre programové obdobie 2016 - 2025 je dôraz kladený na jasné definovanie cieľov a orientácia na výsledky intervencií. Jednotné a správne porozumenie nového výsledkovo orientovaného prístupu k politike súdržnosti EÚ je kľúčovým faktorom efektívnej prípravy a realizácie programového obdobia 2014 - 2020. Premenu plánovaných vstupov, výstupov a výsledkov na skutočné vstupy, výstupy a dosiahnuté výsledky prostredníctvom výberu a implementácie projektov možno pozorovať v reálnom čase pomocou monitorovacích mechanizmov. Monitorovanie, ktorého dominantným nástrojom sú merateľné ukazovatele, je teda zamerané predovšetkým na sledovanie efektivity implementačných a riadiacich mechanizmov programu a na dosahovanie cieľov programu. Na rozdiel od vstupov a výstupov, skutočne dosiahnutý výsledok je okrem realizácie programu daný aj externými faktormi mimo dosahu programu. Externé faktory môžu mať na dosahovanie výsledku minimálny alebo výraznejší vplyv. Práve preto je pri tvorbe programu kľúčové identifikovať pokiaľ možno všetky faktory, ktoré môžu ovplyvniť dosahovanie zvoleného výsledku a rozhodnúť, ktoré z nich budú predmetom programu. Z tohto dôvodu je určenie celkového skutočne dosiahnutého výsledku t.j. reálneho dopadu (dosahu) programu na zmenu sociálno-ekonomickej reality možné len na základe vykonania hodnotenia dopadov.

Dopady nebudú merané prostredníctvom ukazovateľov, ale vhodne zvolenými metódami hodnotenia. Hodnotenie vychádza z údajov získaných na základe monitorovania, kombinuje ich s ďalšími údajmi a poskytuje pridanú hodnotu pre proces učenia, zdokonaľovania a zvyšovania transparentnosti verejných politík tým, že analyzuje unikátnu špecifickú situáciu hodnoteného programu. Hľadá súvislosti, ktoré nie sú evidentné a dopady, ktoré neboli plánované, poskytuje relevantné dôkazy. Stanovenie vhodných výstupových a najmä výsledkových merateľných ukazovateľov je kľúčové, aby bolo možné merať a spätne vyhodnotiť dosahovanie plánovanej zmeny sociálno-ekonomickej reality. Výstupové merateľné ukazovatele pre všetky prioritné osi PHRSR je potrebné definovať v závislosti od plánovaných aktivít a projektov, ktoré prispievajú k dosahovaniu plánovaného výsledku. Zvoliť by mali len tie merateľné ukazovatele, ktoré vystihujú podstatu výstupov priorít a prioritných osí PHRSR. Cieľové hodnoty predstavujú kvalifikovaný odhad, ktorý môže byť v prípade potreby upravený na základe vývoja implementácie. Pri stanovovaní cieľových hodnôt je vhodné vychádzať zo skúseností s implementáciou podobných projektov v minulosti, z dostupných cenníkov, prípadne smerných ukazovateľov (tzv. benchmarkov).

Monitoring

Významným predpokladom pre úspešné napĺňanie cieľov PHRSR obce Kynceľová je posilnenie postavenia miestnej samosprávy pri implementácii samotného programu. Zároveň je potrebné, aby miestna samospráva aktívne iniciovala vznik partnerstiev (spolupráce) s významnými socioekonomickými aktérmi pôsobiacimi na území obce. Úlohou miestnej samosprávy je pravidelné monitorovanie a vyhodnocovanie plnenia PHRSR obce Kynceľová. Hlavným cieľom monitorovania je pravidelné sledovanie realizácie cieľov Programu a projektov s využitím systému merateľných ukazovateľov. Výstupy z monitorovania zabezpečujú pre obec Kynceľová vstupy pre rozhodovanie pre účely zlepšenia implementácie PHRSR, vypracovávanie priebežných správ a záverečnej správy o vykonávaní PHRSR a podklady pre rozhodovanie Mestského zastupiteľstva obce Kynceľová (napr. v súvislosti s prípadnou revíziou PHRSR). Monitorovanie a hodnotenie zabezpečujú všetky subjekty



zúčastnené na riadení PHRSR v rozsahu zadaných úloh a zodpovedností (definované v PHRSR obce Kynceľová). V súvislosti s implementáciou PHRSR je monitorovanie na úrovni individuálnych projektov zabezpečované, v rámci príslušných opatrení, zodpovednými projektovými manažermi (projektový manažér, poverený zástupca zodpovedný za realizáciu projektu).

Monitorovanie na úrovni cieľov a prioritných osí PHRSR ako celku bude zabezpečovať OcÚ Kynceľová. Údaje získané v procese monitorovania predstavujú významný zdroj informácií pre riadenie PHRSR a pre prijímanie rozhodnutí OcÚ Kynceľová a Obecného zastupiteľstva. Zároveň sú využívané v procese hodnotenia PHRSR, resp. jeho rôznych aspektov. Monitorovanie (a následne hodnotenie) prebieha na základe systému merateľných ukazovateľov.

Ciele PHRSR sa definujú a následne kvantifikujú v procese programovania prostredníctvom sústavy merateľných ukazovateľov. Ukazovatele sú záväzné pre všetky subjekty a sú súčasťou PHRSR obce Kynceľová. Napĺňanie zadaných ukazovateľov predstavuje najdôležitejší nástroj pre monitorovanie a hodnotenie napĺňania cieľov PHRSR. Rámcové merateľné ukazovatele PHRSR sú uvedené na konci programovej časti PHRSR obce Kynceľová na roky 2016 - 2025. Monitorovanie začína na najnižšom stupni – na úrovni projektu. Pre potreby monitorovania je projekt základnou jednotkou, ktorá je analyzovaná prostredníctvom relevantných zozbieraných údajov.

Hodnotenie

V súlade so systémom riadenia, definovaným v PHRSR, hodnotenie predstavuje proces, ktorý systematicky skúma prínos z realizácie PHRSR a jeho súlad s cieľmi stanovenými v PHRSR a analyzuje účinnosť realizačných procesov a vhodnosť nastavenia jednotlivých opatrení a skupiny aktivít a pripravuje odporúčania na zvýšenie ich efektívnosti. Počas programového obdobia (roky 2016 - 2025) sa odporúča vykonávať priebežné hodnotenia a po ukončení programového obdobia, tzv. následné hodnotenie. Výsledky sa zverejňujú podľa platných predpisov o prístupe k informáciám. Proces hodnotenia z hľadiska jeho vykonávania je rozdelený na interné a externé hodnotenie. Pri internom hodnotení je v procese hodnotenia realizovaný vlastnými (internými) kapacitami subjektu zodpovedného za administratívne zabezpečenie realizácie PHRSR, naopak na externom hodnotení sa podieľa externý subjekt (iná právnická alebo fyzická osoba).

Priebežné hodnotenie

Proces priebežného hodnotenia má formu série hodnotení, ktorých cieľom je kontinuálne počas implementácie Programu skúmať rozsah, do akého sa využili prostriedky, skúmať efektívnosť a účinnosť programovania a sociálno-ekonomický dopad. Zároveň identifikuje faktory, ktoré prispeli k úspechu alebo neúspechu implementácie Programu vrátane udržateľnosti a identifikovania vhodných postupov. Hodnotenie sa vykonáva systematicky a priebežne počas celého trvania Programu až po predloženie Záverečnej správy Programu. Priebežné hodnotenia sa odporúča vykonávať raz ročne. Hodnotiace obdobie je obdobie od 1. januára do 31. decembra príslušného roka. Správu z hodnotenie predkladá OcÚ obecnému zastupiteľstvu obce Kynceľová najneskôr do 6 mesiacov po uplynutí príslušného hodnotiaceho obdobia. Základnými podkladmi pre prípravu hodnotenia sú monitorovacie správy projektov realizovaných v rámci príslušného PHRSR a priebežné správy o implementovaní PHRSR predkladané Obecnému zastupiteľstvu obce Kynceľová. Výsledky hodnotenia sú podkladom pre rozhodnutia OcÚ a Obecné zastupiteľstvo obce Kynceľová pri riadení realizácie PHRSR s účelom dosiahnuť žiaduci pokrok smerom k naplneniu hlavných ekonomických, sociálnych a environmentálnych cieľov.

Následné hodnotenie

Následné hodnotenie skúma rozsah, v akom sa využili zdroje, účinnosť a efektívnosť programovania a sociálno-ekonomický vplyv. Následné hodnotenie určí faktory, ktoré prispeli k úspechu alebo neúspechu vykonávania PHRSR a určí osvedčené postupy. Výstupom následného hodnotenia je Záverečná správa o hodnotení PHRSR obce Kynceľová. Hodnotiace obdobie pri následnom hodnotení predstavuje obdobie celej realizácie PHRSR (tzv. programové obdobie). Programové obdobie začína dňom schválenia Programu príslušným monitorovacím výborom a končí 31.12.2024. Vypracovanie Záverečnej správy zabezpečí OcÚ Kynceľová, ktorý ju do 6 mesiacov od ukončenia programového obdobia predkladá obecnému zastupiteľstvu.

Formulár č. R 5 - Plán hodnotenia a monitorovania



Plán priebežných hodnotení PHRSR na programové obdobie 2016 - 2025		
Typ hodnotenia	Vykonat' prvýkrát	Dôvod vykonania/ periodicita
Strategické hodnotenie	v roku 2020	podľa rozhodnutia obce/koordinátora PHRSR a vzniknutej spoločenskej potreby.
Operatívne hodnotenie		
Tematické hodnotenie časti PHRSR	v roku 2016, 2018, 2020, 2022	téma hodnotenia identifikovaná ako riziková časť vo výročnej monitorovacej správe za predchádzajúci kalendárny rok
Ad hoc mimoriadne hodnotenie	podľa potreby	pri značnom odklone od stanovených cieľov a doľahnutých hodnôt ukazovateľov pri návrhu na revíziu PHRSR
Ad hoc hodnotenie celého PHRSR alebo jeho časti	na konci programovacieho obdobia	na základe rozhodnutia starostu/primátora, kontrolného orgánu obce/mesta, podnetu poslancov; na základe protokolu NKÚ SR, správy auditu ...

Zdroj: Príloha k metodike PHRSR, 2014, s.25.

7.2 KOMUNIKAČNÝ PLÁN

Obec bude priebežne informovať o realizácii PHRSR prostredníctvom verejných zasadnutí OZ, ako aj prostredníctvom vlastnej www stránky. Na stránke sa budú priebežne publikovať schválené monitorovacie správy, ktoré boli schválené obecným zastupiteľstvom. V prípravnej fáze monitorovacej správy budú môcť zúčastnené strany pripomienkovať predkladaný materiál. Zodpovedný za pravidelné informovanie bude OcÚ Kynceľová.

Formulár Č. R 1 - Komunikačný plán pre fázu realizácie PHRSR

P. č.	Časový rámec	Miesto konania	Cieľová skupina	Forma	Téma, ciele	Vstupné údaje	Výstupy
1.	01/2017	OcÚ	poslanci, obyvatelia, neziskové a podnikateľské subjekty	verejné prerokovanie	Prepojenie PHRSR a rozpočtovania, hodnotenie plnenia za predchádzajúci rok	Hodnotiaca a monitorovacia správa plnenia PHRSR, rozpočet na príslušný rok, Výročná správa obce, Záverečný účet	Monitorovacia správa, Uznesenie OZ
2.	01/2018	OcÚ	poslanci, obyvatelia, neziskové a podnikateľské subjekty	verejné prerokovanie	Prepojenie PHRSR a rozpočtovania, hodnotenie plnenia za predchádzajúci rok	Hodnotiaca a monitorovacia správa plnenia PHRSR, rozpočet na príslušný rok, Výročná správa obce, Záverečný účet	Monitorovacia správa, Uznesenie OZ
3.	01/2019	OcÚ	poslanci, obyvatelia, neziskové a podnikateľské subjekty	verejné prerokovanie	Prepojenie PHRSR a rozpočtovania, hodnotenie plnenia za predchádzajúci rok	Hodnotiaca a monitorovacia správa plnenia PHRSR, rozpočet na príslušný rok, Výročná správa obce, Záverečný účet	Monitorovacia správa, Uznesenie OZ
4.	01/2020	OcÚ	poslanci, obyvatelia, neziskové a podnikateľské subjekty	verejné prerokovanie	Prepojenie PHRSR a rozpočtovania, hodnotenie plnenia za predchádzajúci rok	Hodnotiaca a monitorovacia správa plnenia PHRSR, rozpočet na príslušný rok, Výročná správa obce, Záverečný účet	Monitorovacia správa, Uznesenie OZ
5.	01/2021	OcÚ	poslanci, obyvatelia, neziskové a podnikateľské subjekty	verejné prerokovanie	Prepojenie PHRSR a rozpočtovania, hodnotenie plnenia za predchádzajúci rok	Hodnotiaca a monitorovacia správa plnenia PHRSR, rozpočet na príslušný rok, Výročná správa obce, Záverečný účet	Monitorovacia správa, Uznesenie OZ
6.	01/2022	OcÚ	poslanci, obyvatelia, neziskové a podnikateľské subjekty	verejné prerokovanie	Prepojenie PHRSR a rozpočtovania, hodnotenie plnenia za predchádzajúci rok	Hodnotiaca a monitorovacia správa plnenia PHRSR, rozpočet na príslušný rok, Výročná správa obce, Záverečný účet	Monitorovacia správa, Uznesenie OZ
7.	01/2023	OcÚ	poslanci, obyvatelia, neziskové a podnikateľské subjekty	verejné prerokovanie	Prepojenie PHRSR a rozpočtovania, hodnotenie plnenia za predchádzajúci rok	Hodnotiaca a monitorovacia správa plnenia PHRSR, rozpočet na príslušný rok, Výročná správa obce, Záverečný účet	Monitorovacia správa, Uznesenie OZ
8.	01/2024	OcÚ	poslanci, obyvatelia,	verejné prerokovanie	Prepojenie PHRSR a rozpočtovania,	Hodnotiaca a monitorovacia	Monitorovacia správa,



			neziskové a podnikateľské subjekty		hodnotenie plnenia za predchádzajúci rok	správa plnenia PHRSR, rozpočet na príslušný rok, Výročná správa obce, Záverečný účet	Uznesenie OZ
9.	01/2025	OcÚ	poslanci, obyvatelia, neziskové a podnikateľské subjekty	verejné prerokovanie	Prepojenie PHRSR a rozpočtovania, hodnotenie plnenia za predchádzajúci rok	Hodnotiaca a monitorovacia správa plnenia PHRSR, rozpočet na príslušný rok, Výročná správa obce, Záverečný účet	Monitorovacia správa, Uznesenie OZ, Záverečná hodnotiaca správa

Zdroj: Príloha k metodike PHRSR, 2014, s.25.

8 AKČNÝ PLÁN

Akčný plán je konkrétny a záväzný harmonogram činností súvisiacich s rozvojom obce v jednotlivých oblastiach sociálno-ekonomického rozvoja, vychádza zo stratégie, je jej logickou súčasťou a realizuje sa prostredníctvom konkrétnych nosných a podporných Projektov. Akčný plán obsahuje záväzky týkajúce sa plnenia jednotlivých úloh ako aj zoznam inštitúcií zodpovedných za ich plnenie, predpokladané zdroje financovania, predpokladané objemy rozpočtov, dopad na rozpočet relevantného subjektu, ako aj stav momentálnej propravenosti Projektov. Súčasťou akčného plánu je predpokladaný časový harmonogram. Predpokladané rozpočty v pláne sú uvedené v **tis. €**.

8.1 PROGRAM 1. HOSPODÁRSTVO A VEDECKO-TECHNICKÝ ROZVOJ

Strategický zámer						
Zlepšiť podmienky pre rozvoj podnikateľských aktivít, s dôrazom na zvýšenie úrovne zamestnanosti a úrovne a kvality služieb pre obyvateľov obce. V oblasti priemyslu je potrebné okrem zachovania stabilných prvkov výroby všetkými možnými opatreniami podporovať vytváranie nových pracovných príležitostí. Využívanie nových technológií pre produkciu energií čistým, životné prostredie nezaťažujúcim spôsobom.						
Podprogram 1.1. Podpora tradičných odvetví priemyslu, lesníctva, poľnohospodárstva a obchodu.						
Cieľ 1.1		Zabezpečiť rozvoj tradičných remesiel v obci.				
Opatrenie 1.1.1		Podpora výrobných odvetví a obchodných služieb.				
		Predpokladaný rozpočet	Zdroje financovania	Realizácia	Dopad na rozpočet	Oprávnení žiadatelia
Aktivity	Vypracovanie technickej dokumentácie.	podľa potreby	podnikateľské subjekty, úvery, iné grantové schémy	súkromný sektor	žiadny	podnikateľské subjekty
	Podpora drevospracujúcej výroby.	podľa potreby	Lesy SR, s.p., urbárske spoločenstvá, podnikateľské subjekty, úvery, iné grantové schémy	súkromný sektor	žiadny	podnikateľské subjekty
	Podpora podnikov poľnohospodárskej výroby.	podľa potreby	podnikateľské subjekty, úvery, iné grantové schémy	súkromný sektor	žiadny	podnikateľské subjekty
	Podpora malej výroby – ekologicky nezávadnej.	podľa potreby	podnikateľské subjekty, úvery, iné grantové schémy	súkromný sektor	žiadny	podnikateľské subjekty
	Podpora zriaďovania maloobchodných predajní.	podľa potreby	podnikateľské subjekty, úvery, iné grantové schémy	súkromný sektor	žiadny	podnikateľské subjekty

Podprogram 1.2. Energetická efektívnosť a progresívne technológie vo výrobe.						
Cieľ 1.2		Zvýšenie energetickej efektívnosti na strane výroby aj spotreby a zavádzanie progresívnych technológií v energetike.				
Opatrenie 1.2.1		Podpora výstavby zariadení na využívanie obnoviteľných zdrojov energie.				
		Predpokladaný rozpočet	Zdroje financovania	Realizácia	Dopad na rozpočet	Oprávnení žiadatelia
Aktivity	Spracovanie technickej dokumentácie.	1	rozpočet obce, SF EÚ, podnikateľské subjekty, úvery, iné grantové schémy	verejný sektor	stredný	obec Kynceľová
	Inštalácia slnečných kolektorov na budovu obecného úradu.	20	rozpočet obce, SF EÚ, podnikateľské subjekty, úvery, iné grantové schémy	verejný sektor	vysoký	obec Kynceľová



	2016	2017	2018	2019	2020	2021	2022	2023	2024	2025
Podprogram 1.1. Podpora tradičných odvetví priemyslu, lesníctva, poľnohospodárstva a obchodu.										
Cieľ 1.1										
Opatrenie 1.1.1										
Podprogram 1.2. Energetická efektívnosť a progresívne technológie vo výrobe.										
Cieľ 1.2										
Opatrenie 1.2.1										

8.2 PROGRAM 2. DOPRAVA A KOMUNIKÁCIE

Strategický zámer						
Podpora investičných aktivít so zameraním na modernizáciu a budovanie regionálnych komunikácií (ciest III. triedy) zaisťujúcich dopravnú obsluhu obce Kynceľová. Zámerom je zabezpečiť také prepojenie osídlenia, ktoré umožní efektívny pohyb ľudí a tovaru, modernizáciu dopravných subsystémov zabezpečujúcich bezpečné a hygienicky vyhovujúce dopravné trasy. Cieľom investícií do tohto typu dopravných infraštruktúr je odstránenie identifikovaných nedostatkov v cestnej sieti s ohľadom environmentálny a bezpečnostný aspekt.						
Podprogram 2.1. Komunikácie						
Cieľ 2.1	Zabezpečiť výstavbu a rekonštrukciu miestnych a štátnych komunikácií.					
Opatrenie 2.1.1	Výstavba a rekonštrukcia miestnych komunikácií v obci.					
		Predpokladaný rozpočet	Zdroje financovania	Realizácia	Dopad na rozpočet	Oprávnení žiadatelia
Aktivity	Vypracovanie technickej dokumentácie.	3	rozpočet obce, ŠF EÚ	verejný sektor	stredný	obec Kynceľová
	Komplexná rekonštrukcia miestnych komunikácií.	350	rozpočet obce, ŠF EÚ	verejný sektor	vysoký	obec Kynceľová
	Passport dopravného značenia.	podľa potreby	rozpočet obce, ŠF EÚ	verejný sektor	vysoký	obec Kynceľová
	Rekonštrukcia a dostavba miestnej komunikácie v lokalite Skalník.	50	rozpočet obce, ŠF EÚ	verejný sektor	vysoký	obec Kynceľová
	Rekonštrukcia a dostavba miestnej komunikácie v lokalite Vierňavy.	50	rozpočet obce, ŠF EÚ	verejný sektor	vysoký	obec Kynceľová
	Rekonštrukcia a dostavba miestnej komunikácie v lokalite Dolinky.	50	rozpočet obce, ŠF EÚ	verejný sektor	vysoký	obec Kynceľová
	Rekonštrukcia a dostavba miestnej komunikácie v lokalite Medzi vodami.	50	rozpočet obce, ŠF EÚ	verejný sektor	vysoký	obec Kynceľová
	Výstavba lávky na prepojenie s m.č. Senica.	150	rozpočet obce, ŠF EÚ	verejný sektor	vysoký	obec Kynceľová
Rekonštrukcia mostov a lávok.	50	rozpočet obce, ŠF EÚ	verejný sektor	vysoký	obec Kynceľová	
Opatrenie 2.1.2	Výstavba a rekonštrukcia cesty III. triedy v obci.					
		Predpokladaný rozpočet	Zdroje financovania	Realizácia	Dopad na rozpočet	Oprávnení žiadatelia
Aktivity	Rekonštrukcia cesty III. triedy.	podľa potreby	VÚC BBSK, ŠF EÚ	verejný sektor	žiadny	VÚC BBSK,
Opatrenie 2.1.3	Výstavba cyklotrás na prepojenie sídiel regiónu.					
		Predpokladaný rozpočet	Zdroje financovania	Realizácia	Dopad na rozpočet	Oprávnení žiadatelia
Aktivity	Vypracovanie technickej dokumentácie.	podľa potreby	rozpočet obce, ŠF EÚ, úvery, iné grantové schémy	verejný sektor	vysoký	obec Kynceľová
	Výstavba cykloturistickej trasy.	150	rozpočet obce, ŠF EÚ, úvery, iné grantové schémy	verejný sektor	vysoký	obec Kynceľová
Opatrenie 2.1.4	Dostavba parkovísk pre potreby občianskej infraštruktúry.					
		Predpokladaný rozpočet	Zdroje financovania	Realizácia	Dopad na rozpočet	Oprávnení žiadatelia
Aktivity	Vypracovanie technickej dokumentácie.	1	rozpočet obce, ŠF EÚ	verejný sektor	stredný	obec Kynceľová
	Dostavba parkoviska pred obecným cintorínom.	15	rozpočet obce, ŠF EÚ	verejný sektor	vysoký	obec Kynceľová
	Rekonštrukcia a rozšírenie parkovacích plôch v priestore OčÚ a domom kultúry.	15	rozpočet obce, ŠF EÚ	verejný sektor	vysoký	obec Kynceľová
	Rekonštrukcia a rozšírenie parkovacích plôch v priestore športového areálu.	10	rozpočet obce, ŠF EÚ	verejný sektor	vysoký	obec Kynceľová
Opatrenie 2.1.5	Dostavba a rekonštrukcia chodníkov popri miestnych komunikáciách.					
		Predpokladaný rozpočet	Zdroje financovania	Realizácia	Dopad na rozpočet	Oprávnení žiadatelia
Aktivity	Vypracovanie technickej dokumentácie.	1	rozpočet obce, ŠF EÚ, úvery, iné grantové	verejný sektor	stredný	obec Kynceľová



			schémy			
	Výstavba jednostranného chodníka pozdĺž cesty III.	150	rozpočet obce, ŠF EÚ, úvery, iné grantové schémy	verejný sektor	vysoký	obec Kynceľová
	Výstavba jednostranného chodníka Kynceľová – Nemce.	100	rozpočet obce, ŠF EÚ, úvery, iné grantové schémy	verejný sektor	vysoký	obec Kynceľová
	Výstavba chodníkov na obecnom cintoríne.	50	rozpočet obce, ŠF EÚ, úvery, iné grantové schémy	verejný sektor	vysoký	obec Kynceľová

Podprogram 2.2. Doprava						
Cieľ 2.1	Zabezpečenie dopravného spojenia hromadnou autobusovou dopravou, prípadne železničnou dopravou.					
Opatrenie 2.1.1	Riešenie zastávok SAD ako prvkov drobnej architektúry (prístrešky, lavičky, sedenia, informačné tabule, smetné koše, zeleň,...).					
		Predpokladaný rozpočet	Zdroje financovania	Realizácia	Dopad na rozpočet	Oprávnení žiadateľa
Aktivity	Vypracovanie technickej dokumentácie.	podľa potreby	rozpočet obce, ŠF EÚ	verejný sektor	nízky	obec Kynceľová
	Rekonštrukcia a dostavba zastávok SAD so samostatnými pruhmi a nástupnými plochami.	10	rozpočet obce, ŠF EÚ	verejný sektor	vysoký	obec Kynceľová

	2016	2017	2018	2019	2020	2021	2022	2023	2024	2025
Podprogram 2.1. Komunikácie										
Cieľ 2.1										
Opatrenie 2.1.1										
Opatrenie 2.1.2										
Opatrenie 2.1.3										
Opatrenie 2.1.4										
Opatrenie 2.1.5										
Opatrenie 2.1.6										
Podprogram 2.2. Doprava										
Cieľ 2.1										
Opatrenie 2.1.1										

8.3 PROGRAM 3. TECHNICKÁ INFRAŠTRUKTÚRA

Strategický zámer						
Rozvoj komplexnej infraštruktúry podporujúcej rozvoj obce a zohľadňujúcej rast kvality života obyvateľov obce a životného prostredia. Rozvoj infraštruktúry bude smerovať hlavne k jej rozšíreniu na potenciálne priemyselné zóny v obci, IBV, ako aj na rekonštrukciu súčasnej infraštruktúry - vodovodnej, elektrickej, komunikačnej.						
Cieľ 3	Zabezpečiť rozvoj a rekonštrukciu technickej infraštruktúry v obci.					
Opatrenie 3.1	Výstavba inžinierskych sietí v nových lokalitách IBV.					
		Predpokladaný rozpočet	Zdroje financovania	Realizácia	Dopad na rozpočet	Oprávnení žiadateľa
Aktivity	Vypracovanie technickej dokumentácie.	podľa potreby	vlastníci	súkromný sektor	žiadny	vlastníci
	Výstavba plôch IBV v lokalite Skalník.	podľa potreby	vlastníci	súkromný sektor	žiadny	vlastníci
	Výstavba plôch IBV v lokalite Vierňavy.	podľa potreby	vlastníci	súkromný sektor	žiadny	vlastníci
	Výstavba plôch IBV v lokalite Dolinky.	podľa potreby	vlastníci	súkromný sektor	žiadny	vlastníci
	Výstavba plôch IBV v lokalite Medzi vodami.	podľa potreby	vlastníci	súkromný sektor	žiadny	vlastníci
Opatrenie 3.2	Rekonštrukcia a rozšírenie verejného osvetlenia.					
		Predpokladaný rozpočet	Zdroje financovania	Realizácia	Dopad na rozpočet	Oprávnení žiadateľa
Aktivity	Vypracovanie technickej dokumentácie a príprava projektového spisu.	podľa potreby	rozpočet obce, ŠF EÚ	verejný sektor	nízky	obec Kynceľová
	Rekonštrukcia verejného osvetlenia – LED osvetlenie.	250	rozpočet obce, ŠF EÚ	verejný sektor	vysoký	obec Kynceľová
	Dostavba osvetlenia na miestnom cintoríne.	50	rozpočet obce, ŠF EÚ	verejný sektor	vysoký	obec Kynceľová
	Dostavba osvetlenia v lokalite Skalník.	30	rozpočet obce, ŠF EÚ	verejný sektor	vysoký	obec Kynceľová



	Dostavba osvetlenia v lokalite Dolinky.	30	rozpočet obce, ŠF EÚ	verejný sektor	vysoký	obec Kynceľová
	Dostavba osvetlenia v lokalite Vierňavy.	50	rozpočet obce, ŠF EÚ	verejný sektor	vysoký	obec Kynceľová
	Dostavba osvetlenia v lokalite Medzi vodami.	50	rozpočet obce, ŠF EÚ	verejný sektor	vysoký	obec Kynceľová
Opatrenie 3.3 Revitalizácia pietnych miest v obci.						
		Predpokladaný rozpočet	Zdroje financovania	Realizácia	Dopad na rozpočet	Oprávnení žiadatelia
Aktivity	Spracovanie technickej dokumentácie.	1	rozpočet obce, ŠF EÚ	verejný sektor	stredný	obec Kynceľová
	Revitalizácia areálu cintorína.	100	rozpočet obce, ŠF EÚ	verejný sektor	vysoký	obec Kynceľová
	Výstavba budovy domu smútku.	50	rozpočet obce, ŠF EÚ	verejný sektor	vysoký	obec Kynceľová
Opatrenie 3.4 Rekonštrukcia verejného vodovodu.						
		Predpokladaný rozpočet	Zdroje financovania	Realizácia	Dopad na rozpočet	Oprávnení žiadatelia
Aktivity	Spracovanie technickej dokumentácie.	podľa potreby	SVS, a.s., rozpočet obce, ŠF EÚ,	verejný sektor	vysoký	SVS, a.s., obec Kynceľová
	Rekonštrukcia vodovodnej siete.	250	SVS, a.s., rozpočet obce, ŠF EÚ,	verejný sektor	vysoký	SVS, a.s., obec Kynceľová
	Rekonštrukcia a rozšírenie zdrojov pitnej vody a akumuláčnych vodojemov.	150	SVS, a.s., rozpočet obce, ŠF EÚ,	verejný sektor	vysoký	SVS, a.s., obec Kynceľová
	Výstavba vodovodnej siete v lokalite Skalník.	50	SVS, a.s., rozpočet obce, ŠF EÚ,	verejný sektor	vysoký	SVS, a.s., obec Kynceľová
	Výstavba vodovodnej siete v lokalite Dolinky.	50	SVS, a.s., rozpočet obce, ŠF EÚ,	verejný sektor	vysoký	SVS, a.s., obec Kynceľová
	Výstavba vodovodnej siete v lokalite Vierňavy.	50	SVS, a.s., rozpočet obce, ŠF EÚ,	verejný sektor	vysoký	SVS, a.s., obec Kynceľová
	Výstavba vodovodnej siete v lokalite Medzi vodami.	50	SVS, a.s., rozpočet obce, ŠF EÚ,	verejný sektor	vysoký	SVS, a.s., obec Kynceľová
Opatrenie 3.5 Rekonštrukcia elektrickej rozvodnej siete.						
		Predpokladaný rozpočet	Zdroje financovania	Realizácia	Dopad na rozpočet	Oprávnení žiadatelia
Aktivity	Rekonštrukcia elektrických rozvodov NN – zemné vedenie.	podľa potreby	rozpočet SSE, a.s., ŠF EÚ	verejný sektor / súkromný sektor	žiadny	SSE, a.s.

	2016	2017	2018	2019	2020	2021	2022	2023	2024	2025
Cieľ 3										
Opatrenie 3.1										
Opatrenie 3.2										
Opatrenie 3.3										
Opatrenie 3.4										
Opatrenie 3.5										
Opatrenie 3.6										

8.4 PROGRAM 4. ODPADOVÉ HOSPODÁRSTVO

Strategický zámer						
Vytvorenie efektívneho a spoľahlivého systému odvádzania a zneškodňovania odpadov produkovaných subjektmi. Zabezpečiť výstavbu/dostavbu splaškovej a dažďovej kanalizačnej siete. Vytvoriť podmienky na odvoz a likvidáciu TKO a nebezpečného odpadu, vytvorenie podmienok na efektívnu separáciu odpadu v obci.						
Cieľ 4	Nakladanie s komunálnym a drobným stavebným odpadom					
Opatrenie 4.1	V súlade s prijatými koncepciami zabezpečiť permanentné znižovanie podielu skladovanej časti odpadov, k čomu organizovať mobilné zbery textílií, kovového odpadu, viacvrstvových obalov nebezpečných odpadov.					
		Predpokladaný rozpočet	Zdroje financovania	Realizácia	Dopad na rozpočet	Oprávnení žiadatelia
Aktivity	Zvýšiť enviromentálne povedomie ľuďí.	podľa potreby	rozpočet obce	verejný a súkromný sektor	nízky	obec Kynceľová
	Zabezpečenie zberného kontajneru 2 x ročne.	1/rok	rozpočet obce	verejný a súkromný sektor	nízky	obec Kynceľová
	Zabezpečenie zberu nebezpečných odpadov.	podľa potreby	rozpočet obce	verejný a súkromný sektor	nízky	obec Kynceľová



Opatrenie 4.2		Zabezpečiť separáciu komunálneho odpadu v obci.				
		Predpokladaný rozpočet	Zdroje financovania	Realizácia	Dopad na rozpočet	Oprávnení žiadatelia
Aktivity	Ekonomicky motivovať obyvateľstvo.	podľa potreby	rozpočet obce	verejný a súkromný sektor	nízky	obec Kynceľová
	Zabezpečiť požadované podmienky pre realizáciu separovaného zberu.	podľa potreby	rozpočet obce, MŽP SR	verejný a súkromný sektor	nízky	obec Kynceľová
	Zabezpečenie nádob pre separovaný zber.	podľa potreby	rozpočet obce, MŽP SR	verejný a súkromný sektor	nízky	obec Kynceľová
	Obstaranie kompostérov pre domáce kompostovanie.	podľa potreby	rozpočet obce, MŽP SR	verejný a súkromný sektor	nízky	obec Kynceľová
Opatrenie 4.3		Rekultivácia čiernych skládok.				
		Predpokladaný rozpočet	Zdroje financovania	Realizácia	Dopad na rozpočet	Oprávnení žiadatelia
Aktivity	Lokalizácia čiernych skládok.	podľa potreby	rozpočet obce, MŽP SR	verejný a súkromný sektor	nízky	obec Kynceľová
	Likvidácia skládok.	20	rozpočet obce, ŠF EÚ	verejný a súkromný sektor	vyšoký	obec Kynceľová
Opatrenie 4.4		Výstavba obecného zberného dvora a kompostoviska.				
		Predpokladaný rozpočet	Zdroje financovania	Realizácia	Dopad na rozpočet	Oprávnení žiadatelia
Aktivity	Vypracovanie technickej dokumentácie.	2	rozpočet obce, ŠF EÚ	verejný sektor	vyšoký	obec Kynceľová
	Výstavba obecného kompostoviska (do 5 ton).	60	rozpočet obce, ŠF EÚ	verejný sektor	vyšoký	obec Kynceľová
	Obstaranie mechanizácie pre obecné kompostovisko.	30	rozpočet obce, ŠF EÚ	verejný sektor	vyšoký	obec Kynceľová
	Výstavba zberného dvora pre separovaný zber (bez zberu kovov).	150	rozpočet obce, ŠF EÚ	verejný sektor	vyšoký	obec Kynceľová
	Obstaranie mechanizácie pre zberný dvor.	30	rozpočet obce, ŠF EÚ	verejný sektor	vyšoký	obec Kynceľová
Opatrenie 4.6		Dostavba splaškovej kanalizačnej siete.				
		Predpokladaný rozpočet	Zdroje financovania	Realizácia	Dopad na rozpočet	Oprávnení žiadatelia
Aktivity	Vypracovanie technickej dokumentácie.	podľa potreby	SVS, a.s., rozpočet obce, ŠF EÚ,	verejný sektor	nízky	SVS, a.s., obec Kynceľová
	Výstavba kanalizačnej siete v lokalite Skalník.	150	SVS, a.s., rozpočet obce, ŠF EÚ,	verejný sektor	vyšoký	SVS, a.s., obec Kynceľová
	Výstavba kanalizačnej siete v lokalite Dolinky.	150	SVS, a.s., rozpočet obce, ŠF EÚ,	verejný sektor	vyšoký	SVS, a.s., obec Kynceľová
	Výstavba kanalizačnej siete v lokalite Vierňavy.	150	SVS, a.s., rozpočet obce, ŠF EÚ,	verejný sektor	vyšoký	SVS, a.s., obec Kynceľová
	Výstavba kanalizačnej siete v lokalite Medzi vodami.	150	SVS, a.s., rozpočet obce, ŠF EÚ,	verejný sektor	vyšoký	SVS, a.s., obec Kynceľová
Opatrenie 4.7		Výstavba dažďovej kanalizačnej siete.				
		Predpokladaný rozpočet	Zdroje financovania	Realizácia	Dopad na rozpočet	Oprávnení žiadatelia
Aktivity	Vypracovanie technickej dokumentácie.	1	rozpočet obce, ŠF EÚ,	verejný sektor	vyšoký	obec Kynceľová
	Revitalizácia odvodňovacích kanálov na zber povrchovej vody.	250	rozpočet obce, ŠF EÚ,	verejný sektor	vyšoký	obec Kynceľová

	2016	2017	2018	2019	2020	2021	2022	2023	2024	2025
Cieľ 4										
Opatrenie 4.1										
Opatrenie 4.2										
Opatrenie 4.3										
Opatrenie 4.4										
Opatrenie 4.5										
Opatrenie 4.6										

8.5 PROGRAM 5. ŽIVOTNÉ PROSTREDIE

Strategický zámer
Strategickým zámerom obce je nielen zachovanie existujúceho dobrého stavu životného prostredia a zvyšovania jeho kvality, ale aj eliminácia



slabých stránok, neustála osвета, výchova a informovanosť o stave životného prostredia.						
Podprogram 5.1. Informovanosť a poradenstvo						
Cieľ 5.1.	Zabezpečiť účinný systém informovanosti a poradenstva					
Opatrenie 5.1.1	Spracovať koncepciu zabezpečenia informovanosti, poradenstva a prevencie v oblasti ŽP. Trvale preferovať poradenstvo a prevenciu pred represiou.					
		Predpokladaný rozpočet	Zdroje financovania	Realizácia	Dopad na rozpočet	Oprávnení žiadatelia
Aktivity	Vypracovanie koncepcie pre ochranu životného prostredia v obci.	podľa potreby	rozpočet obce, MŽP SR	verejný sektor	nízky	obec Kynceľová
	Prezentácia a šírenie osvetu v oblasti životného prostredia.	podľa potreby	rozpočet obce	verejný sektor	nízky	obec Kynceľová

Podprogram 5.2. Ochrana a racionálne využívanie vôd, ochrana pred povodňami						
Cieľ 5.2	Zabezpečiť ochranu a racionálne využívanie vôd, ochranu pred povodňami.					
Opatrenie 5.2.1	Zabezpečiť dostatok kvalitnej pitnej vody, minimalizovať straty vo vodovodných sieťach.					
		Predpokladaný rozpočet	Zdroje financovania	Realizácia	Dopad na rozpočet	Oprávnení žiadatelia
Aktivity	Rekonštrukcia vodovodnej siete.	400	SVS, a.s., rozpočet obce, ŠF EÚ,	verejný sektor	vysoký	SVS, a.s., obec Kynceľová
Opatrenie 5.2.2	Revitalizácia protizáplavových opatrení.					
		Predpokladaný rozpočet	Zdroje financovania	Realizácia	Dopad na rozpočet	Oprávnení žiadatelia
Aktivity	Spracovanie technickej dokumentácie.	3	rozpočet obce, ŠF EÚ, podnikateľské subjekty, úvery, iné grantové schémy	verejný a súkromný sektor	stredný	obec Kynceľová
	Revitalizácia protizáplavových opatrení na toku Selčiansky potok.	200	rozpočet obce, ŠF EÚ, podnikateľské subjekty, úvery, iné grantové schémy	verejný a súkromný sektor	vysoký	obec Kynceľová
	Revitalizácia protipovodňových opatrení mimo vodného toku.	150	rozpočet obce, ŠF EÚ, podnikateľské subjekty, úvery, iné grantové schémy	verejný a súkromný sektor	vysoký	obec Kynceľová
	Revitalizácia protizáplavových opatrení v lokalite Medzi vodami.	250	rozpočet obce, ŠF EÚ, podnikateľské subjekty, úvery, iné grantové schémy	verejný a súkromný sektor	vysoký	obec Kynceľová
Opatrenie 5.2.3	Revitalizácia koryt vodných tokov.					
		Predpokladaný rozpočet	Zdroje financovania	Realizácia	Dopad na rozpočet	Oprávnení žiadatelia
Aktivity	Analýza súčasného stavu.	podľa potreby	rozpočet obce, ŠF EÚ, MŽP SR, MPH SR, úvery, iné grantové schémy	verejný a súkromný sektor	nízky	obec Kynceľová
	Vypracovanie technickej dokumentácie.	2	rozpočet obce, ŠF EÚ, MŽP SR, MPH SR, úvery, iné grantové schémy	verejný a súkromný sektor	stredný	obec Kynceľová
	Revitalizácia koryta Selčianskeho potoka.	200	rozpočet obce, ŠF EÚ, MŽP SR, MPH SR, úvery, iné grantové schémy	verejný a súkromný sektor	vysoký	obec Kynceľová

Podprogram 5.3. Ochrana ovzdušia						
Cieľ 5.3.	Zabezpečiť účinnú ochranu ovzdušia pred malými a strednými zdrojmi znečistenia nachádzajúcimi sa v katastrálnom území obce.					
Opatrenie 5.3.1	Zabezpečiť zníženie produkovaných emisií hlavným zdrojom znečistenia – domácnosti.					
		Predpokladaný rozpočet	Zdroje financovania	Stav pripravenosti	Dopad na rozpočet	Oprávnení žiadatelia
Aktivity	Obmedziť spaľovaniu fosílnych palív.	podľa potreby	rozpočet obce, ŠF EÚ, súkromné subjekty	verejný a súkromný sektor	nízky	obec, obyvatelia
	Prechod na alternatívne zdroje vykurovania.	podľa potreby	rozpočet obce, ŠF EÚ, súkromné	verejný a súkromný sektor	nízky	obec, obyvatelia



			subjekty		
--	--	--	----------	--	--

Podprogram 5.4. Ochrana a rozvoj ostatných zložiek životného prostredia						
Cieľ 5.4.	Realizácia účinných opatrení v oblasti ostatných zložiek životného prostredia.					
Opatrenie 5.4.1	Revitalizácia protieróznych opatrení.					
		Predpokladaný rozpočet	Zdroje financovania	Realizácia	Dopad na rozpočet	Oprávnení žiadatelia
Aktivity	Spracovanie technickej dokumentácie.	10	rozpočet obce, ŠF EÚ	verejný sektor	stredný	obec Kynceľová
	Revitalizácia protieróznych opatrení na vrchu Bánoš.	500	rozpočet obce, ŠF EÚ	verejný sektor	vyšoký	obec Kynceľová
Opatrenie 5.4.2	Výstavba a revitalizácia oddychových zón v obci.					
		Predpokladaný rozpočet	Zdroje financovania	Realizácia	Dopad na rozpočet	Oprávnení žiadatelia
Aktivity	Spracovanie technickej dokumentácie.	podľa potreby	rozpočet obce, ŠF EÚ	verejný sektor	vyšoký	obec Kynceľová
	Výstavba oddychovej zóny v centrálnej časti obce a výsadba zelene.	50	rozpočet obce, ŠF EÚ	verejný sektor	vyšoký	obec Kynceľová
	Revitalizácia zelene.	50	rozpočet obce, ŠF EÚ	verejný sektor	vyšoký	obec Kynceľová
	Revitalizácia centrálnej zóny obce.	400	rozpočet obce, ŠF EÚ	verejný sektor	vyšoký	obec Kynceľová

	2016	2017	2018	2019	2020	2021	2022	2023	2024	2025
Podprogram 5.1. Informovanosť a poradenstvo										
Cieľ 5.1.										
Opatrenie 5.1.1										
Podprogram 5.2. Ochrana a racionálne využívanie vôd, ochrana pred povodňami										
Cieľ 5.2										
Opatrenie 5.2.1										
Opatrenie 5.2.2										
Opatrenie 5.2.3										
Podprogram 5.3. Ochrana ovzdušia										
Cieľ 5.3.										
Opatrenie 5.3.1										
Podprogram 5.4. Ochrana a rozvoj ostatných zložiek životného prostredia										
Cieľ 5.4.										
Opatrenie 5.4.1										
Opatrenie 5.4.2										

8.6 PROGRAM 6. SOCIÁLNE SLUŽBY A ZDRAVOTNÍCTVO

Strategický zámer						
Neustále rozvíjať širokú paletu sociálnych a zdravotných služieb poskytovaných v obci. Dbať o ich dostupnosť, kvalitu a vzájomnú vyváženosť za účelom dosiahnutia dôstojných podmienok života všetkých kategórií obyvateľov obce.						
Podprogram 6.1. Sociálne služby						
Cieľ 6.1	Doplniť chýbajúcu infraštruktúru sociálnych zariadení v obci a zvýšiť ich kvalitu.					
Opatrenie 6.1.1	Obyvatelia v dôchodkovom veku.					
		Predpokladaný rozpočet	Zdroje financovania	Realizácia	Dopad na rozpočet	Oprávnení žiadatelia
Aktivity	Výstavba denného stacionára.	150	rozpočet obce, ŠF EÚ	verejný sektor	vyšoký	obec Kynceľová
	Poskytovanie služieb stravovania pre obyvateľov v dôchodkovom veku.	podľa potreby	rozpočet obce, ŠF EÚ	verejný sektor	vyšoký	obec Kynceľová
	Zabezpečenie služby donášky nákupov starším obyvateľom obce.	podľa potreby	rozpočet obce, ŠF EÚ	verejný sektor	vyšoký	obec Kynceľová
	Zriadenie opatrovateľskej služby.	podľa potreby	rozpočet obce, ŠF EÚ	verejný sektor	vyšoký	obec Kynceľová
Opatrenie 6.1.2	Mladé rodiny s deťmi.					
		Predpokladaný rozpočet	Zdroje financovania	Realizácia	Dopad na rozpočet	Oprávnení žiadatelia
Aktivity	Výstavba materského centra.	100	rozpočet obce, ŠF EÚ, zdroje neziskových organizácií	verejný sektor	vyšoký	obec Kynceľová



	Podpora mladých rodín s deťmi.	50	rozpočet obce, ŠF EÚ, zdroje neziskových organizácií	verejný sektor	vyšoký	obec Kynceľová
Opatrenie 6.1.3	Marginalizované skupiny.					
		Predpokladaný rozpočet	Zdroje financovania	Realizácia	Dopad na rozpočet	Oprávnení žiadatelia
	Zriadenie núdzového bývania.	100	rozpočet obce, ŠF EÚ	verejný sektor	vyšoký	obec Kynceľová

Podprogram 6.2. Zdravotnícke služby						
Cieľ 6.2.	Doplňiť chýbajúcu infraštruktúru zdravotníckych zariadení v obci a zvýšiť ich kvalitu.					
Opatrenie 6.2.1	Podpora poradenskej činnosti.					
		Predpokladaný rozpočet	Zdroje financovania	Realizácia	Dopad na rozpočet	Oprávnení žiadatelia
Aktivity	Zabezpečenie personálnych kapacít.	podľa potreby	rozpočet obce	verejný sektor	nízky	obec Kynceľová
	Zabezpečenie priestorov.	podľa potreby	rozpočet obce	verejný sektor	nízky	obec Kynceľová
Opatrenie 6.2.2	Zabezpečiť dostupnosť zdravotnej starostlivosti pre dospelých občanov.					
		Predpokladaný rozpočet	Zdroje financovania	Realizácia	Dopad na rozpočet	Oprávnení žiadatelia
Aktivity	Podpora poskytovania zdravotníckych služieb.	podľa potreby	rozpočet obce	verejný sektor	nízky	obec Kynceľová

	2016	2017	2018	2019	2020	2021	2022	2023	2024	2025
Podprogram 6.1. Sociálne služby										
Cieľ 6.1										
Opatrenie 6.1.1										
Opatrenie 6.1.2										
Opatrenie 6.1.3										
Podprogram 6.2. Zdravotnícke služby										
Cieľ 6.2.										
Opatrenie 6.2.1										
Opatrenie 6.2.2										

8.7 PROGRAM 7. VZDELÁVANIE A ŠPORT

Strategický zámer						
Zabezpečenie všestranného rozvoja detí a mládeže. Zlepšenie technického stavu a vybavenia školskej infraštruktúry. V športe umožniť ponuku čo najširšej palety služieb, zabezpečiť čo najefektívnejšie a transparentné využitie verejných financií ku prospechu všetkých občanov obce. Podpora existujúcich športových podujatí, ako aj vytváranie vhodných podmienok pre rozvoj rôznych druhov športu nielen pre obyvateľov obce.						
Podprogram 7.1. Vzdelávanie						
Cieľ 7.1.	Zabezpečiť rozvoj a údržbu infraštruktúry vzdelávania a zabezpečenie podmienok pre efektívnu vzdelávaciu činnosť v obci.					
Opatrenie 7.1.1	Zariadenia vzdelávania.					
		Predpokladaný rozpočet	Zdroje financovania	Realizácia	Dopad na rozpočet	Oprávnení žiadatelia
Aktivity	Zabezpečenie priestorov pre vzdelávacie potreby.	100	rozpočet obce, ŠF EÚ, MŠ SR	verejný sektor	vyšoký	obec Kynceľová
	Obstaranie vybavenia.	20	rozpočet obce, ŠF EÚ, MŠ SR	verejný sektor	vyšoký	obec Kynceľová

Podprogram 7.2. Šport						
Cieľ 7.2.	Zabezpečiť trvalé skvalitňovanie vyváženej ponuky výkonnostného a rekreačného športu.					
Opatrenie 7.2.1	Výstavba športovej infraštruktúry.					
		Predpokladaný rozpočet	Zdroje financovania	Realizácia	Dopad na rozpočet	Oprávnení žiadatelia
Aktivity	Spracovanie technickej dokumentácie.	podľa potreby	rozpočet obce, MŠ SR	verejný sektor	nízky	obec Kynceľová
	Výstavba multifunkčného ihriska.	250	rozpočet obce, MŠ SR	verejný sektor	vyšoký	obec Kynceľová
	Výstavba športovo-rekreačného areálu (lokalita nad cintorínom – schválené doplnkom územného plánu).	350	rozpočet obce, MŠ SR	verejný sektor	vyšoký	obec Kynceľová
	Rekonštrukcia existujúceho ihriska.	10	rozpočet obce, MŠ SR	verejný sektor	vyšoký	obec Kynceľová



	Výstavba detského ihriska.	5	rozpočet obce, MŠ SR	verejný sektor	stredný	obec Kynceľová
Opatrenie 7.2.7	Rozvoj mimoškolskej činnosti – športové kluby, turistika, kultúrne krúžky.					
		Predpokladaný rozpočet	Zdroje financovania	Realizácia	Dopad na rozpočet	Oprávnení žiadatelia
Aktivity	Zabezpečenie priestorového a materiálneho vybavenia.	podľa potreby	rozpočet obce, podnikateľské subjekty	verejný, tretí sektor	stredný	obec Kynceľová

	2016	2017	2018	2019	2020	2021	2022	2023	2024	2025
Podprogram 7.1. Vzdelávanie										
Cieľ 7.1.										
Opatrenie 7.1.1										
Opatrenie 7.1.2										
Podprogram 7.2. Šport										
Cieľ 7.2.										
Opatrenie 7.2.1										
Opatrenie 7.2.2										

8.8 PROGRAM 8. KULTÚRA

Strategický zámer						
Trvalé pôsobenie na kultúrne povedomie obyvateľov širokou paletou kultúrnych aktivít organizovaných externými subjektami. Existencia dôstojných priestorov pre kultúrne aktivity je povinnosť obce. Priebežná a kreatívna propagácia podujatí má vplyv na imidž obce tým aj na cestovný ruch.						
Podprogram 8.1. Kultúrna infraštruktúra						
Cieľ 8.1	Zachovanie kultúrno-historického potenciálu obce a rozvoj kultúrnych, informačných a voľnočasových aktivít v nadväznosti na rozvoj cestovného ruchu na regionálnej a miestnej úrovni.					
Opatrenie 8.1.1	Výstavba multifunkčného kultúrneho zariadenia.					
		Predpokladaný rozpočet	Zdroje financovania	Realizácia	Dopad na rozpočet	Oprávnení žiadatelia
Aktivity	Vypracovanie technickej dokumentácie.	podľa potreby	rozpočet obce, ŠF EÚ	verejný sektor	nízky	obec Kynceľová
	Rekonštrukcia domu kultúry a zníženie energetickej náročnosti.	100	rozpočet obce, ŠF EÚ	verejný sektor	vyšoký	obec Kynceľová
	Rekonštrukcia interiérov – kuchyňa, sála, príslušenstvo.	30	rozpočet obce, ŠF EÚ	verejný sektor	vyšoký	obec Kynceľová
	Rekonštrukcia a modernizácia zdrojov tepla a vykurovania.	20	rozpočet obce, ŠF EÚ	verejný sektor	vyšoký	obec Kynceľová
Opatrenie 8.1.2	Rekonštrukcia a údržba kultúrnych pamiatok.					
		Predpokladaný rozpočet	Zdroje financovania	Realizácia	Dopad na rozpočet	Oprávnení žiadatelia
Aktivity	Údržba kultúrnych a historických pamiatok.	50	rozpočet obce, ŠF EÚ	verejný sektor	vyšoký	obec Kynceľová
	Rekonštrukcia objektu zvonice.	20	rozpočet obce, ŠF EÚ	verejný sektor	vyšoký	obec Kynceľová
Opatrenie 8.1.4	Organizovanie pravidelných kultúrnych podujatí.					
		Predpokladaný rozpočet	Zdroje financovania	Realizácia	Dopad na rozpočet	Oprávnení žiadatelia
Aktivity	Podpora kultúrnych podujatí.	podľa potreby	rozpočet obce, ŠF EÚ, MK SR	verejný sektor	stredný	obec Kynceľová

Podprogram 8.2. Organizačné zabezpečenie						
Cieľ 8.2	Organizačne zabezpečiť ponuku kultúrnych podujatí v obci.					
Opatrenie 8.2.1	Spracovať kalendár kultúrnych podujatí na celý rok, tento priebežne aktualizovať. Rozšíriť žánrovú ponuku s orientáciou na hodnotný kultúrny prínos.					
		Predpokladaný rozpočet	Zdroje financovania	Realizácia	Dopad na rozpočet	Oprávnení žiadatelia
Aktivity	Personálne a finančné zabezpečenie.	podľa potreby	rozpočet obce	verejný sektor	nízky	obec Kynceľová
	Spracovanie kalendár kultúrnych podujatí.	podľa potreby	rozpočet obce	verejný sektor	nízky	obec Kynceľová

Podprogram 8.3. Propagácia v oblasti kultúry						
Cieľ 8.3	Vytvorenie podmienok na efektívnu propagáciu obce v oblasti kultúry.					



Opatrenie 8.3.1	Spracovať globálnu koncepciu „propagácie“ histórie obce v multimediálnej forme.					
		Predpokladaný rozpočet	Zdroje financovania	Realizácia	Dopad na rozpočet	Oprávnení žiadatelia
Aktivity	Personálne a finančné zabezpečenie.	podľa potreby	rozpočet obce, ŠF EÚ	verejný sektor	nízky	obec Kynceľová
	Spracovanie koncepcie v multimediálnej forme.	podľa potreby	rozpočet obce, ŠF EÚ	verejný sektor	nízky	obec Kynceľová
Opatrenie 8.3.2	Propagácia kultúry na Internete prostredníctvom www stránky obce.					
		Predpokladaný rozpočet	Zdroje financovania	Realizácia	Dopad na rozpočet	Oprávnení žiadatelia
Aktivity	Finančné zabezpečenie.	1	rozpočet obce, ŠF EÚ	verejný sektor	nízky	obec Kynceľová
	Obsahová analýza www stránky.	podľa potreby	rozpočet obce, ŠF EÚ	verejný sektor	nízky	obec Kynceľová
	Priebežná aktualizácia www stránky.	podľa potreby	rozpočet obce	verejný sektor	nízky	obec Kynceľová

	2016	2017	2018	2019	2020	2021	2022	2023	2024	2025
Podprogram 8.1. Kultúrna infraštruktúra										
Cieľ 8.1										
Opatrenie 8.1.1										
Opatrenie 8.1.2										
Opatrenie 8.1.4										
Podprogram 8.2. Organizačné zabezpečenie										
Cieľ 8.2										
Opatrenie 8.2.1										
Podprogram 8.3. Propagácia v oblasti kultúry										
Cieľ 8.3										
Opatrenie 8.3.1										
Opatrenie 8.3.3										

8.9 PROGRAM 9. PROPAGÁCIA A CESTOVNÝ RUCH

Strategický zámer						
Budovať goodwill obce a dosiahnuť, aby sa stala strediskom cestovného ruchu v oblasti športu, kultúry a turistiky.						
Podprogram 9.1. Propagácia obce						
Cieľ 9.1	Zabezpečiť účinnú propagáciu obce.					
Opatrenie 9.1.1	Aktualizácia www stránky obce.					
		Predpokladaný rozpočet	Zdroje financovania	Realizácia	Dopad na rozpočet	Oprávnení žiadatelia
Aktivity	Finančné zabezpečenie.	1	rozpočet obce, podnikateľské subjekty	verejný sektor	nízky	obec Kynceľová
	Obsahová analýza www stránky.	podľa potreby	rozpočet obce, podnikateľské subjekty	verejný sektor	nízky	obec Kynceľová
	Priebežná aktualizácia www stránky.	podľa potreby	rozpočet obce,	verejný sektor	nízky	obec Kynceľová
Opatrenie 9.1.2	Podpora budovania informačných tabúľ v obci.					
		Predpokladaný rozpočet	Zdroje financovania	Realizácia	Dopad na rozpočet	Oprávnení žiadatelia
Aktivity	Budovanie a inštalácia tabúľ informujúcich o atraktivitách obce.	podľa potreby	rozpočet obce, ŠF EÚ, MH SR	verejný sektor	nízky	obec, podnikateľské subjekty
	Budovanie a inštalácia tabúľ propagujúcich kultúrne hodnoty obce.	1	rozpočet obce, ŠF EÚ, MH SR	verejný sektor	nízky	obec, podnikateľské subjekty
Podprogram 9.2. Rekreačno - relaxačné zázemie obce.						
Cieľ 9.2	Rekreačno- relaxačné zázemie obce.					
Opatrenie 9.2.1	Podpora vytvárania nových atraktivít v obce.					
		Predpokladaný rozpočet	Zdroje financovania	Realizácia	Dopad na rozpočet	Oprávnení žiadatelia
	Spracovanie technickej dokumentácie.	podľa potreby	rozpočet obce, ŠF EÚ	verejný sektor	vysoký	obec Kynceľová



	Výstavba ubytovacieho zariadenia.	150	rozpočet obce, ŠF EÚ	verejný sektor	vysoký	obec Kynceľová
--	-----------------------------------	-----	----------------------	----------------	--------	----------------

Podprogram 9.3. Cestovný ruch.						
Cieľ 9.3	Podporovať podnikateľské aktivity v cestovnom ruchu.					
Opatrenie 9.3.1	Uzavrieť s podnikateľmi dohody o poskytovaní služieb v agroturistike a cestovnom ruchu a o propagovaní ich služieb obcami.					
		Predpokladaný rozpočet	Zdroje financovania	Realizácia	Dopad na rozpočet	Oprávnení žiadatelia
Aktivity	Zabezpečenie personálnych kapacít.	podľa potreby	rozpočet obce, ŠF EÚ	verejný sektor	stredný	obec Kynceľová
Opatrenie 9.3.2	Podporovať podnikateľské subjekty, neziskové organizácie a inštitúcie pri získavaní finančných prostriedkov z grantov a fondov EÚ.					
		Predpokladaný rozpočet	Zdroje financovania	Realizácia	Dopad na rozpočet	Oprávnení žiadatelia
Aktivity	Zabezpečenie personálnych kapacít.	podľa potreby	rozpočet obce, ŠF EÚ	verejný sektor	nízky	obec Kynceľová

	2016	2017	2018	2019	2020	2021	2022	2023	2024	2025
Podprogram 9.1. Propagácia obce										
Cieľ 9.1										
Opatrenie 9.1.1										
Opatrenie 9.1.2										
Podprogram 9.2. Rekreačno - relaxačné zázemie obce.										
Cieľ 9.2										
Opatrenie 9.2.1										
Podprogram 9.3. Cestovný ruch.										
Cieľ 9.3										
Opatrenie 9.3.1										
Opatrenie 9.3.2										

8.10 PROGRAM 10. ADMINISTRATÍVA A BEZPEČNOSŤ

Strategický zámer						
Vytvoriť podmienky na efektívnu prácu obecného úradu. Vytvoriť vyhovujúce podmienky na poskytovania verejných služieb, estetizácia a funkčnosť miesta kontaktu so zákazníkmi obecného úradu, vytváranie vhodných technických a pracovných podmienok na mestskom úrade. Vytvorenie podmienok na znižovanie kriminality v obci a ochranu majetku obyvateľov a ostatných subjektov v obci.						
Podprogram 10.1. Administratíva						
Cieľ 10.1.	Zabezpečiť rozvoj administratívnej infraštruktúry a podmienok na výkon samosprávnych funkcií v obci					
Opatrenie 10.1.1	Komplexná rekonštrukcia obecných budov.					
		Predpokladaný rozpočet	Zdroje financovania	Realizácia	Dopad na rozpočet	Oprávnení žiadatelia
Aktivity	Spracovanie technickej dokumentácie.	podľa potreby	rozpočet obce, ŠF EÚ, úvery, iné grantové schémy	verejný sektor	nízky	obec Kynceľová
	Komplexná rekonštrukcia budovy obecného úradu – znížene energetickej náročnosti budovy.	100	rozpočet obce, ŠF EÚ, úvery, iné grantové schémy	verejný sektor	vysoký	obec Kynceľová
	Komplexná rekonštrukcia obecného úradu – interiéry.	50	rozpočet obce, ŠF EÚ, úvery, iné grantové schémy	verejný sektor	vysoký	obec Kynceľová
	Spracovanie doplnkov územného plánu obce.	6	rozpočet obce, ŠF EÚ, úvery, iné grantové schémy	verejný sektor	stredný	obec Kynceľová

Podprogram 10.2. Bezpečnosť						
Cieľ 10.2.	Vytvorenie podmienok na znižovanie kriminality v obci a ochranu majetku obyvateľov a ostatných subjektov v obci.					
Opatrenie 10.2.1	Bezpečnosť.					
		Predpokladaný rozpočet	Zdroje financovania	Realizácia	Dopad na rozpočet	Oprávnení žiadatelia
Aktivity	Osadenie kamerového systému na vstupe do obce.	5	rozpočet obce, ŠF EÚ, podnikateľské subjekty, úvery, iné grantové schémy	verejný, súkromný sektor	vysoký	obec Kynceľová
	Osadenie kamerového systému na	5	rozpočet obce, ŠF EÚ,	verejný,	vysoký	obec



	obecnom cintoríne.		podnikateľské subjekty, úvery, iné grantové schémy	súkromný sektor		Kynceľová
	Osadenie kamerového systému v centrálnej časti obce.	10	rozpočet obce, ŠF EÚ, podnikateľské subjekty, úvery, iné grantové schémy	verejný, súkromný sektor	vysoký	obec Kynceľová
	Rekonštrukcia a modernizácia obecného rozhlasu.	50	rozpočet obce, ŠF EÚ, podnikateľské subjekty, úvery, iné grantové schémy	verejný, súkromný sektor	vysoký	obec Kynceľová

	2016	2017	2018	2019	2020	2021	2022	2023	2024	2025
Podprogram 10.1. Administratíva										
Cieľ 10.1.										
Opatrenie 10.1.1										
Podprogram 10.2. Bezpečnosť										
Cieľ 10.2.										
Opatrenie 10.2.1										

8.11 PROGRAM 11. INFORMATIZÁCIA OBCE

Strategický záměr						
Zabezpečenie technických podmienok pre rozvoj informačnej spoločnosti. Umožniť obyvateľom využívať on-line elektronické služby samosprávy. Vytvoriť vhodné podmienky na prechod na e-government na lokálnej úrovni (e-vote, e-services, ...). Umožniť obyvateľom obce a pracovníkom samosprávy zvyšovať svoje počítačové vedomie a zručnosti.						
Podprogram 11.1. Budovanie a rozvoj informačnej infraštruktúry.						
Cieľ 11.1 Zabezpečiť technické podmienky na prechod samosprávy na nový typ vládnutia - e - government.						
Opatrenie 11.1.1 Rozvoj infraštruktúry informačných systémov samosprávy.						
		Predpokladaný rozpočet	Zdroje financovania	Realizácia	Dopad na rozpočet	Oprávnení žiadatelia
Aktivity	Technické zabezpečenie IS.	1	rozpočet obce, ŠF EÚ, zdroje neziskových organizácií	verejný sektor	stredný	obec Kynceľová
	Tvorba základného SW na komunikáciu občan – samospráva – podnikateľské subjekty.	4	rozpočet obce, ŠF EÚ, zdroje neziskových organizácií	verejný sektor	vysoký	obec Kynceľová
	Podpora zlepšenia prenosu dátových a hlasových mobilných služieb.	podľa potreby	podnikateľské subjekty,	súkromný sektor	žiadny	podnikateľské subjekty
Opatrenie 11.1.2 Zavádzanie efektívnych elektronických služieb poskytovaných na úrovni samosprávy.						
		Predpokladaný rozpočet	Zdroje financovania	Realizácia	Dopad na rozpočet	Oprávnení žiadatelia
Aktivity	Tvorba aplikačného softwaru na zabezpečenie e – služieb v obci.	2	rozpočet obce	verejný sektor	vysoký	obec Kynceľová
	Tvorba SW na realizáciu e-vote na miestnej úrovni.	2	rozpočet obce	verejný sektor	vysoký	obec Kynceľová

Podprogram 11.2. Počítačová gramotnosť.						
Cieľ 11.2 Zvýšenie počítačovej gramotnosti obyvateľov a pracovníkov samosprávy.						
Opatrenie 11.2.1 Podpora zvyšovania počítačového vedomia u pracovníkov samosprávy.						
		Predpokladaný rozpočet	Zdroje financovania	Realizácia	Dopad na rozpočet	Oprávnení žiadatelia
Aktivity	Realizácia kurzov na získanie ECDL spôsobilosti pre pracovníkov miestnej samosprávy.	podľa potreby	rozpočet obce, ŠF EÚ, zdroje neziskových organizácií	verejný sektor	žiadny	obec Kynceľová
Opatrenie 11.2.2 Podpora zvyšovania počítačového vedomia u obyvateľov obce.						
		Predpokladaný rozpočet	Zdroje financovania	Realizácia	Dopad na rozpočet	Oprávnení žiadatelia
Aktivity	Realizácia kurzov na zvyšovanie počítačového vedomia u obyvateľov obce.	podľa potreby	rozpočet obce, ŠF EÚ, zdroje neziskových organizácií	verejný sektor	nízky	obec, n.o.
	Realizácia kurzov na obsluhu a používanie obecného informačného a komunikačného systému.	podľa potreby	rozpočet obce, ŠF EÚ, zdroje neziskových organizácií	verejný sektor	nízky	obec, n.o.



Opatrenie 11.2.3	Podpora vzdelávacích aktivít zameraných na zvyšovanie zručností a vedomostí o internete a motiváciu k používaniu internetu a elektronických služieb.					
		Predpokladaný rozpočet	Zdroje financovania	Realizácia	Dopad na rozpočet	Oprávnení žiadatelia
Aktivity	Realizácia kurzov na zvyšovanie vedomostí o internete.	podľa potreby	rozpočet obce, ŠF EÚ, zdroje neziskových organizácií	verejný sektor	nízky	obec, n.o.

	2016	2017	2018	2019	2020	2021	2022	2023	2024	2025
Podprogram 11.1. Budovanie a rozvoj informačnej infraštruktúry.										
Cieľ 11.1										
Opatrenie 11.1.1										
Opatrenie 11.1.2										
Podprogram 11.2. Počítačová gramotnosť.										
Cieľ 11.2										
Opatrenie 11.2.1										
Opatrenie 11.2.2										
Opatrenie 11.2.3										



**Finančná časť Programu hospodárskeho rozvoja a sociálneho rozvoja obce Kynceľová
2016 - 2025**



9 FINANČNÝ PLÁN PROGRAMU

Jednou z kľúčových otázok pre realizáciu programu rozvoja je schopnosť obce v priebehu jeho realizácie zaistiť zdroje potrebné na jeho financovanie. Tieto zdroje vznikajú vo viacerých sférach – v súkromnom sektore, verejnej správe, ide tiež o zdroje zahraničné, najmä o prostriedky Európskej únie. Dôležitým zdrojom budú, po dokončení reformy verejnej správy a uskutočnení daňovej reformy, vlastné prostriedky. V dôsledku neexistencie nevyhnutných podkladových údajov pre stanovenie finančného rámca, v ktorom by sa mal program rozvoja v strednodobom horizonte pohybovať, je výška prostriedkov potrebná na realizáciu jednotlivých opatrení a aktivít stanovená len orientačne. Táto časť sa bude konkretizovaná v závislosti od reálneho čerpania finančných príspevkov zo štrukturálnych fondov, možností obecného rozpočtu atď..

Formulár č. F 5 – Indikatívny rozpočet - sumarizácia											
tis. €	Rok										
	2016	2017	2018	2019	2020	2021	2022	2023	2024	2025	Spolu
I. Hospodárska politika	302,1	378,3	380,3	380,3	482,3	406,1	201,2	201,2	46,1	46,1	2824,0
PROGRAM 1. HOSPODÁRSTVO A VEDECKO.....	5,3	5,3	5,3	5,3	0,0	0,0	0,0	0,0	0,0	0,0	21,0
PROGRAM 2. DOPRAVA A KOMUNIKÁCIE	175,0	175,0	212,5	212,5	210,0	210,0	5,1	5,1	0,0	0,0	1205,0
PROGRAM 3. TECHNICKÁ INFRAŠTRUKTÚRA	46,0	83,8	83,8	83,8	233,8	196,0	196,0	196,0	46,0	46,0	1211,0
PROGRAM 9. PROPAGÁCIA A CESTOVNÝ RUCH	0,6	38,1	37,6	37,6	37,6	0,1	0,1	0,1	0,1	0,1	152,0
PROGRAM 10. ADMINISTRATÍVA A BEZPEČNOSŤ	74,0	74,0	39,0	39,0	0,0	0,0	0,0	0,0	0,0	0,0	226,0
PROGRAM 11. INFORMATIZÁCIA OBCE	1,3	2,3	2,3	2,3	1,0	0,0	0,0	0,0	0,0	0,0	9,0
II. Sociálna politika	283,9	301,4	338,9	338,9	55,1	37,6	0,1	0,1	0,1	0,1	1356,0
PROGRAM 6. SOCIÁLNE SLUŽBY A ZDRAVOTN.	62,5	62,5	100,0	100,0	37,5	37,5	0,0	0,0	0,0	0,0	400,0
PROGRAM 7. VZDELÁVANIE A ŠPORT	183,8	183,8	183,8	183,8	0,0	0,0	0,0	0,0	0,0	0,0	735,0
PROGRAM 8. KULTÚRA	37,6	55,1	55,1	55,1	17,6	0,1	0,1	0,1	0,1	0,1	221,0
III. Environmentálna politika	410,8	746,6	797,1	797,1	386,3	135,5	85,0	0,0	0,0	0,0	3358,2
PROGRAM 4. ODPADOVÉ HOSPODÁRSTVO	285,8	285,8	285,8	285,8	0,0	0,0	0,0	0,0	0,0	0,0	1143,2
PROGRAM 5. ŽIVOTNÉ PROSTREDIE	125,0	460,8	511,3	511,3	386,3	135,5	85,0	0,0	0,0	0,0	2215,0

Zdroj: vlastné spracovanie

Vychádzajúc z vyššie zadefinovaných cieľov, priorít a opatrení a na základe auditu pripravovaných Projektových zámerov v réžii samosprávy, podnikateľskej sféry či neziskových a iných organizácií bol vypracovaný plán realizácie programu. Definuje, z akých prostriedkov by sa mali tieto zámery realizovať, kto by mal byť žiadateľov, určuje predpokladané časové rámce v **tis. €**.

9.1 PROGRAM 1. HOSPODÁRSTVO A VEDECKO-TECHNICKÝ ROZVOJ

Predpokladaná štruktúra finančných zdrojov (tis. €)									
Ciele	Oprávnené náklady spolu	Verejné zdroje						Súkromné zdroje	EIB
		Verejné zdroje spolu	Fond EÚ	Národné verejné zdroje					
				Národné verejné zdroje spolu	Štátny rozpočet	Regionálne zdroje	Miestne zdroje		
A=B+H+CH	B=C+D	C	D=E+F+G	E	F	G	H	CH	
Cieľ 1.2	Zvýšenie energetickej efektívnosti na strane výroby aj spotreby a zavádzanie progresívnych technológií v energetike.								
Opatrenie 1.2.1	21,0	21,0	15,8	5,3	4,2	0,0	1,1	0,0	0,0
Spolu	21,0	21,0	15,8	5,3	4,2	0,0	1,1	0,0	0,0



Časový horizont čerpania zdrojov (tis. €)									
Rok	Oprávnené náklady spolu	Verejné zdroje						Súkromné zdroje	EIB
		Verejné zdroje spolu	Fond EÚ	Národné verejné zdroje					
				Národné verejné zdroje spolu	Štátny rozpočet	Regionálne zdroje	Miestne zdroje		
2016	5,25	5,25	3,94	1,31	1,05	0,00	0,26	0,00	0,00
2017	5,25	5,25	3,94	1,31	1,05	0,00	0,26	0,00	0,00
2018	5,25	5,25	3,94	1,31	1,05	0,00	0,26	0,00	0,00
2019	5,25	5,25	3,94	1,31	1,05	0,00	0,26	0,00	0,00
2020	0,00	0,00	0,00	0,00	0,00	0,00	0,00	0,00	0,00
2021	0,00	0,00	0,00	0,00	0,00	0,00	0,00	0,00	0,00
2022	0,00	0,00	0,00	0,00	0,00	0,00	0,00	0,00	0,00
2023	0,00	0,00	0,00	0,00	0,00	0,00	0,00	0,00	0,00
2024	0,00	0,00	0,00	0,00	0,00	0,00	0,00	0,00	0,00
2025	0,00	0,00	0,00	0,00	0,00	0,00	0,00	0,00	0,00
Spolu	21,00	21,00	15,75	5,25	4,20	0,00	1,05	0,00	0,00

Zdroje financovania EÚ

Integrovaný regionálny operačný program

Prioritná os č.3: Konkurencieschopné a atraktívne regióny pre podnikanie a zamestnanosť
 INVESTIČNÁ PRIORITA 3.1: Podpora fyzickej, ekonomickej a sociálnej regenerácie zanedbaných mestských a vidieckych komún a území
 INVESTIČNÁ PRIORITA 3.2: Ochrana, propagácia a rozvoj kultúrneho a prírodného dedičstva

OP Kvalita životného prostredia

PRIORITNÁ OS 3: ENERGETICKY EFEKTÍVNEJŠIE NÍZKOUHKÍKOVÉ HOSPODÁRSTVO

INVESTIČNÁ PRIORITA 1: Podpora výroby a distribúcie energie z obnoviteľných zdrojov
 INVESTIČNÁ PRIORITA 2: Podpora energetickej efektívnosti a využitia energie z obnoviteľných zdrojov v podnikoch

INVESTIČNÁ PRIORITA 3: Podpora energetickej efektívnosti a využitia energie z obnoviteľných zdrojov vo verejných infraštruktúrach, vrátane využitia vo verejných budovách a v sektore bývania

OP Výskum a inovácie

PRIORITNÁ OS 2: Podnikateľské prostredie priaznivé pre inovácie

INVESTIČNÁ PRIORITA 2.1: Podpora investovania do inovácií a výskumu, tvorba prepojenia a synergií medzi podnikmi vedeckovýskumnými centrami a vyšším vzdelávaním obzvlášť vo vývoji produktov a služieb, prenosu technológií, sociálnej inovácie a aplikácie verejných služieb, stimulácie dopytu, vytvárania sietí, zoskupení (klastrov) a otvorenej inovácie prostredníctvom inteligentnej špecializácie, podpora technologického a aplikovaného výskumu, pilotných Projektov a aktivít skorého overovania výrobkov, vyspelých výrobných kapacít a prvovýroby v kľúčových technológiách
 INVESTIČNÁ PRIORITA 2.2: Podpora podnikania, najmä prostredníctvom uľahčenia využívania nových nápadov v hospodárstve a podpora zakladania nových firiem vrátane podnikateľských inkubátorov
 INVESTIČNÁ PRIORITA 2.3: Vývoj a zavedenie nových obchodných modelov MSP, najmä v rámci internacionalizácie
 INVESTIČNÁ PRIORITA 2.4: Podpora tvorby a rozšírenia pokročilých kapacít pre rozvoj výrobkov a služieb
 INVESTIČNÁ PRIORITA 2.5: Podpora kapacity MSP a cieľom zapojenia do rastu a inovácií
 INVESTIČNÁ PRIORITA 2.6: Podpora výskumu, vývoja a osvojenia nízkouhlíkových technológií
 TECHNICKÁ POMOC

OP INTEGROVANÁ INFRAŠTRUKTÚRA A OP ĽUDSKÉ ZDROJE

Program rozvoja vidieka

Projektové opatrenia (realizácia bude zabezpečovaná cez individuálne Opatrenia žiadateľov):



- Obnova poľnohospodárskeho potenciálu – prevencia (čl. 19)
- Podpora mladých farmárov, malých fariem a podnikania (čl. 20)
- Základné služby a obnova dedín vo vidieckych oblastiach (čl. 21)
- Prevencia a odstraňovanie škôd v lesoch (čl. 25)
- Investície do nových lesných technológií (čl. 27)
- Spolupráca (čl. 36)
- LEADER (čl. 42-45)

9.2 PROGRAM 2. DOPRAVA A KOMUNIKÁCIE

Predpokladaná štruktúra finančných zdrojov (tis. €)									
Ciele	Oprávnené náklady spolu	Verejné zdroje						Súkromné zdroje	EIB
		Verejné zdroje spolu	Fond EÚ	Národné verejné zdroje					
				Národné verejné zdroje spolu	Štátny rozpočet	Regionálne zdroje	Miestne zdroje		
A=B+H+CH	B=C+D	C	D=E+F+G	E	F	G	H	CH	
Cieľ 2.1	Zabezpečiť výstavbu a rekonštrukciu miestnych komunikácií a ciest III. cesty.								
Opatrenie 2.1.1	703,0	703,0	527,3	175,8	140,6	0,0	35,2	0,0	0,0
Opatrenie 2.1.3	150,0	150,0	112,5	37,5	30,0	0,0	7,5	0,0	0,0
Opatrenie 2.1.4	41,0	41,0	30,8	10,3	8,2	0,0	2,1	0,0	0,0
Opatrenie 2.1.5	301,0	301,0	225,8	75,3	60,2	0,0	15,1	0,0	0,0
Cieľ 2.2	Zabezpečenie dopravného spojenia hromadnou autobusovou dopravou, prípadne železničnou dopravou.								
Opatrenie 2.1.1	10,0	10,0	7,5	2,5	2,0	0,0	0,5	0,0	0,0
Spolu	1 205,0	1 205,0	903,8	301,3	241,0	0,0	60,3	0,0	0,0

Časový horizont čerpania zdrojov (tis. €)									
Rok	Oprávnené náklady spolu	Verejné zdroje						Súkromné zdroje	EIB
		Verejné zdroje spolu	Fond EÚ	Národné verejné zdroje					
				Národné verejné zdroje spolu	Štátny rozpočet	Regionálne zdroje	Miestne zdroje		
A=B+H+CH	B=C+D	C	D=E+F+G	E	F	G	H	CH	
2016	174,96	175,0	131,2	43,7	35,0	0,0	8,7	0,0	0,0
2017	174,96	175,0	131,2	43,7	35,0	0,0	8,7	0,0	0,0
2018	212,46	212,5	159,3	53,1	42,5	0,0	10,6	0,0	0,0
2019	212,46	212,5	159,3	53,1	42,5	0,0	10,6	0,0	0,0
2020	209,96	210,0	157,5	52,5	42,0	0,0	10,5	0,0	0,0
2021	209,96	210,0	157,5	52,5	42,0	0,0	10,5	0,0	0,0
2022	5,13	5,1	3,8	1,3	1,0	0,0	0,3	0,0	0,0
2023	5,13	5,1	3,8	1,3	1,0	0,0	0,3	0,0	0,0
2024	0,00	0,0	0,0	0,0	0,0	0,0	0,0	0,0	0,0
2025	0,00	0,0	0,0	0,0	0,0	0,0	0,0	0,0	0,0
Spolu	1205,00	1205,0	903,8	301,3	241,0	0,0	60,3	0,0	0,0

Zdroje financovania EÚ

Integrovaný regionálny operačný program

Prioritná os č. 1: Bezpečná a ekologická doprava v regiónoch

INVESTIČNÁ PRIORITA 1.1: Posilnenie regionálnej mobility prostredníctvom prepojenia sekundárnych a terciárnych uzlov s infraštruktúrou TEN-T

INVESTIČNÁ PRIORITA 1.2: Rozvoj ekologicky priaznivých a nízkouhlíkových dopravných systémov



Prioritná os č.3: Konkurencieschopné a atraktívne regióny pre podnikanie a zamestnanosť
 INVESTIČNÁ PRIORITA 3.1: Podpora fyzickej, ekonomickej a sociálnej regenerácie zanedbaných mestských a vidieckych komún a území

OP INTEGROVANÁ INFRAŠTRUKTÚRA A OP ĽUDSKÉ ZDROJE

Program rozvoja vidieka

Projektové opatrenia (realizácia bude zabezpečovaná cez individuálne Opatrenia žiadateľov):

- Investície do hmotného majetku (čl. 18)
- Základné služby a obnova dedín vo vidieckych oblastiach (čl. 21)
- LEADER (čl. 42-45)

DOTÁCIE MINISTERSTVA DOPRAVY, VÝSTAVBY A REGIONÁLNEHO ROZVOJA SR

9.3 PROGRAM 3. TECHNICKÁ INFRAŠTRUKTÚRA

Predpokladaná štruktúra finančných zdrojov (tis. €)									
Ciele	Oprávnené náklady spolu	Verejné zdroje						Súkromné zdroje	EIB
		Verejné zdroje spolu	Fond EÚ	Národné verejné zdroje					
				Národné verejné zdroje spolu	Štátny rozpočet	Regionálne zdroje	Miestne zdroje		
A=B+H+CH	B=C+D	C	D=E+F+G	E	F	G	H	CH	
Cieľ 3	Zabezpečiť rozvoj a rekonštrukciu technickej infraštruktúry v obci.								
Opatrenie 3.2	460,0	460,0	345,0	115,0	92,0	0,0	23,0	0,0	0,0
Opatrenie 3.6	151,0	151,0	113,3	37,8	30,2	0,0	7,6	0,0	0,0
Opatrenie 3.8	600,0	600,0	450,0	150,0	120,0	0,0	30,0	0,0	0,0
Spolu	1 211,0	1 211,0	908,3	302,8	242,2	0,0	60,6	0,0	0,0

Časový horizont čerpania zdrojov (tis. €)									
Rok	Oprávnené náklady spolu	Verejné zdroje						Súkromné zdroje	EIB
		Verejné zdroje spolu	Fond EÚ	Národné verejné zdroje					
				Národné verejné zdroje spolu	Štátny rozpočet	Regionálne zdroje	Miestne zdroje		
A=B+H+CH	B=C+D	C	D=E+F+G	E	F	G	H	CH	
2016	46,00	46,00	34,50	11,50	9,20	0,00	2,30	0,00	0,00
2017	83,75	83,75	62,81	20,94	16,75	0,00	4,19	0,00	0,00
2018	83,75	83,75	62,81	20,94	16,75	0,00	4,19	0,00	0,00
2019	83,75	83,75	62,81	20,94	16,75	0,00	4,19	0,00	0,00
2020	233,75	233,75	175,31	58,44	46,75	0,00	11,69	0,00	0,00
2021	196,00	196,00	147,00	49,00	39,20	0,00	9,80	0,00	0,00
2022	196,00	196,00	147,00	49,00	39,20	0,00	9,80	0,00	0,00
2023	196,00	196,00	147,00	49,00	39,20	0,00	9,80	0,00	0,00
2024	46,00	46,00	34,50	11,50	9,20	0,00	2,30	0,00	0,00
2025	46,00	46,00	34,50	11,50	9,20	0,00	2,30	0,00	0,00
Spolu	1211,00	1211,00	908,25	302,75	242,20	0,00	60,55	0,00	0,00

Zdroje financovania EÚ

Integrovaný regionálny operačný program



Prioritná os č.3: Konkurencieschopné a atraktívne regióny pre podnikanie a zamestnanosť

INVESTIČNÁ PRIORITA 3.1: Podpora fyzickej, ekonomickej a sociálnej regenerácie zanedbaných mestských a vidieckych komunít a území

IROP je realizovaný prostredníctvom integrovaných územných stratégií, ktoré na úrovni NUTS2 zdefinujú prioritné Projektové zámery v regióne. Cieľom je dosiahnutie čo najväčších synergických efektov preinvestovaných finančných prostriedkov a predchádzanie negatívnym účinkom nekoordinovaného plánovania v ohraničenom území.

OP Kvalita životného prostredia

PRIORITNÁ OS 1: UDRŽATEĽNÉ VYUŽÍVANIE PRÍRODNÝCH ZDROJOV PROSTREDNÍCTVOM ROZVOJA ENVIRONMENTÁLNEJ INFRAŠTRUKTÚRY

INVESTIČNÁ PRIORITA 1: Riešenie významných potrieb investícií do sektora odpadu s cieľom splniť požiadavky environmentálneho acquis

INVESTIČNÁ PRIORITA 2: riešenie významných potrieb investícií do sektora vodného hospodárstva s cieľom splniť požiadavky environmentálneho acquis

INVESTIČNÁ PRIORITA 3: ochrana a obnova biologickej diverzity, ochrana pôdy a obnova a propagácia ekosystémových služieb vrátane Natura 2000 a zelených infraštruktúr

OP INTEGROVANÁ INFRAŠTRUKTÚRA A OP ĽUDSKÉ ZDROJE

Program rozvoja vidieka

Projektové opatrenia (realizácia bude zabezpečovaná cez individuálne Opatrenia žiadateľov):

- Investície do hmotného majetku (čl. 18)
- Základné služby a obnova dedín vo vidieckych oblastiach (čl. 21)
- LEADER (čl. 42-45)

9.4 PROGRAM 4. ODPADOVÉ HOSPODÁRSTVO

Predpokladaná štruktúra finančných zdrojov (tis. €)									
Ciele	Oprávnené náklady spolu	Verejné zdroje						Súkromné zdroje	EIB
		Verejné zdroje spolu	Fond EÚ	Národné verejné zdroje					
				Národné verejné zdroje spolu	Štátny rozpočet	Regionálne zdroje	Miestne zdroje		
A=B+H+CH	B=C+D	C	D=E+F+G	E	F	G	H	CH	
Cieľ 4	Nakladanie s komunálnym a drobným stavebným odpadom								
Opatrenie 4.3	20,0	20,0	15,0	5,0	4,0	0,0	1,0	0,0	0,0
Opatrenie 4.4	272,0	272,0	204,0	68,0	54,4	0,0	13,6	0,0	0,0
Opatrenie 4.5	600,0	600,0	450,0	150,0	120,0	0,0	30,0	0,0	0,0
Opatrenie 4.6	251,0	251,0	188,3	62,8	50,2	0,0	12,6	0,0	0,0
Spolu	1 143,0	1 143,0	857,3	285,8	228,6	0,0	57,2	0,0	0,0

Časový horizont čerpania zdrojov (tis. €)									
Rok	Oprávnené náklady spolu	Verejné zdroje						Súkromné zdroje	EIB
		Verejné zdroje spolu	Fond EÚ	Národné verejné zdroje					
				Národné verejné zdroje spolu	Štátny rozpočet	Regionálne zdroje	Miestne zdroje		
A=B+H+CH	B=C+D	C	D=E+F+G	E	F	G	H	CH	
2016	285,8	285,8	214,3	71,4	57,2	0,0	14,3	0,0	0,0
2017	285,8	285,8	214,3	71,4	57,2	0,0	14,3	0,0	0,0
2018	285,8	285,8	214,3	71,4	57,2	0,0	14,3	0,0	0,0
2019	285,8	285,8	214,3	71,4	57,2	0,0	14,3	0,0	0,0



2020	0,0	0,0	0,0	0,0	0,0	0,0	0,0	0,0	0,0
2021	0,0	0,0	0,0	0,0	0,0	0,0	0,0	0,0	0,0
2022	0,0	0,0	0,0	0,0	0,0	0,0	0,0	0,0	0,0
2023	0,0	0,0	0,0	0,0	0,0	0,0	0,0	0,0	0,0
2024	0,0	0,0	0,0	0,0	0,0	0,0	0,0	0,0	0,0
2025	0,0	0,0	0,0	0,0	0,0	0,0	0,0	0,0	0,0
Spolu	1143,0	1143,0	857,3	285,8	228,6	0,0	57,2	0,0	0,0

Zdroje financovania EÚ

OP Kvalita životného prostredia

PRIORITNÁ OS 1: UDRŽATEĽNÉ VYUŽÍVANIE PRÍRODNÝCH ZDROJOV PROSTREDNÍCTVOM ROZVOJA ENVIRONMENTÁLNEJ INFRAŠTRUKTÚRY

INVESTIČNÁ PRIORITA 1: Riešenie významných potrieb investícií do sektora odpadu s cieľom splniť požiadavky environmentálneho acquis

INVESTIČNÁ PRIORITA 2: riešenie významných potrieb investícií do sektora vodného hospodárstva s cieľom splniť požiadavky environmentálneho acquis

INVESTIČNÁ PRIORITA 3: ochrana a obnova biologickej diverzity, ochrana pôdy a obnova a propagácia ekosystémových služieb vrátane Natura 2000 a zelených infraštruktúr

INVESTIČNÁ PRIORITA 4: opatrenia na zlepšenie obecného prostredia, regeneráciu opustených priemyselných lokalít a zníženie znečistenia ovzdušia

PRIORITNÁ OS 2: ADAPTÁCIA NA NEPRIAZNIVÉ DÔSLEDKY ZMENY KLÍMY SO ZAMERANÍM NA OCHRANU PRED POVODŇAMI, RIADENIE A PREVENCIU SÚVISIACICH RIZÍK

INVESTIČNÁ PRIORITA 1: Podpora vyhradených investícií na prispôbenie sa zmene klímy

INVESTIČNÁ PRIORITA 2: Propagácia investícií na riešenie osobitných rizík, zabezpečenie odolnosti proti katastrofám a vyvíjanie systémov zvládania katastrof

PRIORITNÁ OS 3: ENERGETICKY EFEKTÍVNEJŠIE NÍZKOUHLÍKOVÉ HOSPODÁRSTVO

INVESTIČNÁ PRIORITA 1: Podpora výroby a distribúcie energie z obnoviteľných zdrojov

INVESTIČNÁ PRIORITA 2: Podpora energetickej efektívnosti a využitia energie z obnoviteľných zdrojov v podnikoch

INVESTIČNÁ PRIORITA 3: Podpora energetickej efektívnosti a využitia energie z obnoviteľných zdrojov vo verejných infraštruktúrach, vrátane využitia vo verejných budovách a v sektore bývania

INVESTIČNÁ PRIORITA 4: Vývoj a zavedenie inteligentných distribučných systémov s nízkymi a strednými úrovňami napätia

INVESTIČNÁ PRIORITA 5: Podpora nízkouhlíkových stratégií pre všetky typy území, zvlášť mestských oblastí, vrátane podpory trvalo udržateľnej mestskej mobility a zmiernenie relevantných adaptačných opatrení

INVESTIČNÁ PRIORITA 6: Podpora využitia vysokoúčinnnej kombinovanej výroby elektriny a tepla založenej na dopyte po využiteľnom teple

PRIORITNÁ OS 4: TECHNICKÁ POMOC

Program rozvoja vidieka

Projektové opatrenia (realizácia bude zabezpečovaná cez individuálne Opatrenia žiadateľov):

- Investície do hmotného majetku (čl. 18)
- Základné služby a obnova dedín vo vidieckych oblastiach (čl. 21)
- LEADER (čl. 42-45)

NÓRSKY FINANČNÝ MECHANIZMUS A FINANČNÝ MECHANIZMUS EHP

Finančné príspevky sa poskytujú v týchto prioritných oblastiach:

a) Ochrana a manažment životného prostredia

ŠVAJČIARSKY FINANČNÝ MECHANIZMUS

THE INTELLIGENT ENERGY – EUROPE PROGRAMM

DOTÁCIE MINISTERSTVA DOPRAVY, VÝSTAVBY A REGIONÁLNEHO ROZVOJA SR

EKOFOND

ENVIRONMENTÁLNY FOND

RECYKLAČNÝ FOND

NADÁCIA SPP



NADÁCIA ORANGE
 NADÁCIA EKOPOLIS
 GREENWAYS
 PRIESTORY
 POHODA ZA MESTOM
 ZELENÉ OÁZY
 GRANTOVÝ PROGRAM TESCO PRE ZDRAVŠIE MESTÁ

9.5 PROGRAM 5. ŽIVOTNÉ PROSTREDIE

Predpokladaná štruktúra finančných zdrojov (tis. €)									
Ciele	Oprávnené náklady spolu	Verejné zdroje						Súkromné zdroje	EIB
		Verejné zdroje spolu	Fond EÚ	Národné verejné zdroje					
				Národné verejné zdroje spolu	Štátny rozpočet	Regionálne zdroje	Miestne zdroje		
A=B+H+CH	B=C+D	C	D=E+F+G	E	F	G	H	CH	
Cieľ 5.2	Nakladanie s komunálnym a drobným stavebným odpadom								
Opatrenie 5.2.1	400,0	400,0	300,0	100,0	80,0	0,0	20,0	0,0	0,0
Opatrenie 5.2.2	603,0	603,0	452,3	150,8	120,6	0,0	30,2	0,0	0,0
Opatrenie 5.2.3	202,0	202,0	151,5	50,5	40,4	0,0	10,1	0,0	0,0
Cieľ 5.4.	Ochrana a racionálne využívanie vôd, ochrana pred povodňami.								
Opatrenie 5.4.1	510,0	510,0	382,5	127,5	102,0	0,0	25,5	0,0	0,0
Opatrenie 5.4.2	500,0	500,0	375,0	125,0	100,0	0,0	25,0	0,0	0,0
Spolu	2 215,0	2 215,0	1 661,3	553,8	443,0	0,0	110,8	0,0	0,0

Časový horizont čerpania zdrojov (tis. €)									
Rok	Oprávnené náklady spolu	Verejné zdroje						Súkromné zdroje	EIB
		Verejné zdroje spolu	Fond EÚ	Národné verejné zdroje					
				Národné verejné zdroje spolu	Štátny rozpočet	Regionálne zdroje	Miestne zdroje		
A=B+H+CH	B=C+D	C	D=E+F+G	E	F	G	H	CH	
2016	125,00	125,0	93,8	31,3	25,0	0,0	6,3	0,0	0,0
2017	460,75	460,8	345,6	115,2	92,2	0,0	23,0	0,0	0,0
2018	511,25	511,3	383,4	127,8	102,3	0,0	25,6	0,0	0,0
2019	511,25	511,3	383,4	127,8	102,3	0,0	25,6	0,0	0,0
2020	386,25	386,3	289,7	96,6	77,3	0,0	19,3	0,0	0,0
2021	135,50	135,5	101,6	33,9	27,1	0,0	6,8	0,0	0,0
2022	85,00	85,0	63,8	21,3	17,0	0,0	4,3	0,0	0,0
2023	0,00	0,0	0,0	0,0	0,0	0,0	0,0	0,0	0,0
2024	0,00	0,0	0,0	0,0	0,0	0,0	0,0	0,0	0,0
2025	0,00	0,0	0,0	0,0	0,0	0,0	0,0	0,0	0,0
Spolu	2215,00	2215,0	1661,3	553,8	443,0	0,0	110,8	0,0	0,0

Zdroje financovania EÚ

OP Kvalita životného prostredia

PRIORITNÁ OS 1: UDRŽATEĽNÉ VYUŽÍVANIE PRÍRODNÝCH ZDROJOV PROSTREDNÍCTVOM ROZVOJA ENVIRONMENTÁLNEJ INFRAŠTRUKTÚRY



INVESTIČNÁ PRIORITA 1: Riešenie významných potrieb investícií do sektora odpadu s cieľom splniť požiadavky environmentálneho acquis
 INVESTIČNÁ PRIORITA 2: riešenie významných potrieb investícií do sektora vodného hospodárstva s cieľom splniť požiadavky environmentálneho acquis
 INVESTIČNÁ PRIORITA 3: ochrana a obnova biologickej diverzity, ochrana pôdy a obnova a propagácia ekosystémových služieb vrátane Natura 2000 a zelených infraštruktúr
 INVESTIČNÁ PRIORITA 4: opatrenia na zlepšenie obecného prostredia, regeneráciu opustených priemyselných lokalít a zníženie znečistenia ovzdušia

PRIORITNÁ OS 2: ADAPTÁCIA NA NEPRIAZNIVÉ DÔSLEDKY ZMENY KLÍMY SO ZAMERANÍM NA OCHRANU PRED POVODŇAMI, RIADENIE A PREVENCIU SÚVISIACICH RIZÍK

INVESTIČNÁ PRIORITA 1: Podpora vyhradených investícií na prispôbenie sa zmene klímy
 INVESTIČNÁ PRIORITA 2: Propagácia investícií narišenie osobitných rizík, zabezpečenie odolnosti proti katastrofám a vyvíjanie systémov zvládania katastrof

PRIORITNÁ OS 3: ENERGETICKY EFEKTÍVNEJŠIE NÍZKOUHLÍKOVÉ HOSPODÁRSTVO

INVESTIČNÁ PRIORITA 1: Podpora výroby a distribúcie energie z obnoviteľných zdrojov
 INVESTIČNÁ PRIORITA 2: Podpora energetickej efektívnosti a využitia energie z obnoviteľných zdrojov v podnikoch
 INVESTIČNÁ PRIORITA 3: Podpora energetickej efektívnosti a využitia energie z obnoviteľných zdrojov vo verejných infraštruktúrach, vrátane využitia vo verejných budovách a v sektore bývania
 INVESTIČNÁ PRIORITA 4: Vývoj a zavedenie inteligentných distribučných systémov s nízkymi a strednými úrovňami napätia
 INVESTIČNÁ PRIORITA 5: Podpora nízkouhlíkových stratégií pre všetky typy území, zvlášť mestských oblastí, vrátane podpory trvalo udržateľnej mestskej mobility a zmiernenie relevantných adaptačných opatrení
 INVESTIČNÁ PRIORITA 6: Podpora využitia vysokoúčinnnej kombinovanej výroby elektriny a tepla založenej na dopyte po využiteľnom teple

PRIORITNÁ OS 4: TECHNICKÁ POMOC

Program rozvoja vidieka

Projektové opatrenia (realizácia bude zabezpečovaná cez individuálne Opatrenia žiadateľov):

- Investície do hmotného majetku (čl. 18)
- Základné služby a obnova dedín vo vidieckych oblastiach (čl. 21)
- LEADER (čl. 42-45)

NÓRSKY FINANČNÝ MECHANIZMUS A FINANČNÝ MECHANIZMUS EHP

Finančné príspevky sa poskytujú v týchto prioritných oblastiach:

- a) Ochrana a manažment životného prostredia
- b) Klimatické zmeny a obnoviteľná energia

ŠVAJČIARSKY FINANČNÝ MECHANIZMUS

THE INTELLIGENT ENERGY – EUROPE PROGRAMM

DOTÁCIE MINISTERSTVA DOPRAVY, VÝSTAVBY A REGIONÁLNEHO ROZVOJA SR

EKOFOND

ENVIRONMENTÁLNY FOND

RECYKLAČNÝ FOND

NADÁCIA SPP

NADÁCIA ORANGE

NADÁCIA EKOPOLIS

GREENWAYS

PRIESTORY

POHODA ZA MESTOM

ZELENÉ OÁZY

GRANTOVÝ PROGRAM TESCO PRE ZDRAVŠIE MESTÁ

9.6 PROGRAM 6. SOCIÁLNE SLUŽBY A ZDRAVOTNÍCTVO

Predpokladaná štruktúra finančných zdrojov (tis. €)									
Ciele	Oprávnené náklady spolu	Verejné zdroje						Súkromné zdroje	EIB
		Verejné zdroje spolu	Fond EÚ	Národné verejné zdroje					
				Národné verejné zdroje spolu	Štátny rozpočet	Regionálne zdroje	Miestne zdroje		



	A=B+H+CH	B=C+D	C	D=E+F+G	E	F	G	H	CH
Cieľ 6.1	Doplniť chýbajúcu infraštruktúru sociálnych zariadení v obci a zvýšiť ich kvalitu.								
Projekt 6.1.1	150,0	150,0	112,5	37,5	30,0	0,0	7,5	0,0	0,0
Projekt 6.1.2	150,0	150,0	112,5	37,5	30,0	0,0	7,5	0,0	0,0
Projekt 6.1.3	100,0	100,0	75,0	25,0	20,0	0,0	5,0	0,0	0,0
Spolu	400,0	400,0	300,0	100,0	80,0	0,0	20,0	0,0	0,0

Časový horizont čerpania zdrojov (tis. €)									
Rok	Oprávnené náklady spolu	Verejné zdroje						Súkromné zdroje	EIB
		Verejné zdroje spolu	Fond EÚ	Národné verejné zdroje					
				Národné verejné zdroje spolu	Štátny rozpočet	Regionálne zdroje	Miestne zdroje		
A=B+H+CH	B=C+D	C	D=E+F+G	E	F	G	H	CH	
2016	62,50	62,50	46,88	15,63	12,50	0,00	3,13	0,00	0,00
2017	62,50	62,50	46,88	15,63	12,50	0,00	3,13	0,00	0,00
2018	100,00	100,00	75,00	25,00	20,00	0,00	5,00	0,00	0,00
2019	100,00	100,00	75,00	25,00	20,00	0,00	5,00	0,00	0,00
2020	37,50	37,50	28,13	9,38	7,50	0,00	1,88	0,00	0,00
2021	37,50	37,50	28,13	9,38	7,50	0,00	1,88	0,00	0,00
2022	0,00	0,00	0,00	0,00	0,00	0,00	0,00	0,00	0,00
2023	0,00	0,00	0,00	0,00	0,00	0,00	0,00	0,00	0,00
2024	0,00	0,00	0,00	0,00	0,00	0,00	0,00	0,00	0,00
2025	0,00	0,00	0,00	0,00	0,00	0,00	0,00	0,00	0,00
Spolu	400,00	400,00	300,00	100,00	80,00	0,00	20,00	0,00	0,00

Zdroje financovania EÚ

Európsky sociálny fond 2014 – 2020

OP INTEGROVANÁ INFRAŠTRUKTÚRA A OP ĽUDSKÉ ZDROJE

Integrovaný regionálny operačný program

Prioritná os č. 2: Ľahší prístup k efektívnym a kvalitnejším verejným službám

INVESTIČNÁ PRIORITA 2.1: Investovanie do sociálnej infraštruktúry, ktoré prispieva k národnému, regionálnemu a miestnemu rozvoju, a prechodu z inštitucionálnych služieb na komunitné

INVESTIČNÁ PRIORITA 2.2: Investovanie do vzdelávania, zručností a celoživotného vzdelávania prostredníctvom rozvoja infraštruktúry vzdelávania a odbornej prípravy

NÓRSKY FINANČNÝ MECHANIZMUS A FINANČNÝ MECHANIZMUS EHP

Finančné príspevky sa poskytujú v týchto prioritných oblastiach:

c) Občianska spoločnosť

DOTÁCIE MINISTERSTVA PRÁCE, SOCIÁLNYCH VECÍ A RODINY SR ŠTÁTNY FOND ROZVOJA BÝVANIA

NADÁCIA SPP
 NADÁCIA ORANGE
 NADÁCIA EKOPOLIS
 NADÁCIA PONTIS



9.7 PROGRAM 7. VZDELÁVANIE A ŠPORT

Predpokladaná štruktúra finančných zdrojov (tis. €)									
Ciele	Oprávnené náklady spolu	Verejné zdroje						Súkromné zdroje	EIB
		Verejné zdroje spolu	Fond EÚ	Národné verejné zdroje					
				Národné verejné zdroje spolu	Štátny rozpočet	Regionálne zdroje	Miestne zdroje		
A=B+H+CH	B=C+D	C	D=E+F+G	E	F	G	H	CH	
Cieľ 7.1.	Zabezpečiť rozvoj a údržbu infraštruktúry vzdelávania a zabezpečenie podmienok pre efektívnu vzdelávaciu činnosť v obci.								
Opatrenie 7.1.1	120,0	120,0	90,0	30,0	24,0	0,0	6,0	0,0	0,0
Cieľ 7.2.	Zabezpečiť trvalé skvalitňovanie vyváženej ponuky výkonnostného a rekreačného športu.								
Opatrenie 7.2.1	615,0	615,0	461,3	153,8	123,0	0,0	30,8	0,0	0,0
Spolu	735,0	735,0	551,3	183,8	147,0	0,0	36,8	0,0	0,0

Časový horizont čerpania zdrojov (tis. €)									
Rok	Oprávnené náklady spolu	Verejné zdroje						Súkromné zdroje	EIB
		Verejné zdroje spolu	Fond EÚ	Národné verejné zdroje					
				Národné verejné zdroje spolu	Štátny rozpočet	Regionálne zdroje	Miestne zdroje		
A=B+H+CH	B=C+D	C	D=E+F+G	E	F	G	H	CH	
2016	183,75	183,8	137,8	45,9	36,8	0,0	9,2	0,0	0,0
2017	183,75	183,8	137,8	45,9	36,8	0,0	9,2	0,0	0,0
2018	183,75	183,8	137,8	45,9	36,8	0,0	9,2	0,0	0,0
2019	183,75	183,8	137,8	45,9	36,8	0,0	9,2	0,0	0,0
2020	0,00	0,0	0,0	0,0	0,0	0,0	0,0	0,0	0,0
2021	0,00	0,0	0,0	0,0	0,0	0,0	0,0	0,0	0,0
2022	0,00	0,0	0,0	0,0	0,0	0,0	0,0	0,0	0,0
2023	0,00	0,0	0,0	0,0	0,0	0,0	0,0	0,0	0,0
2024	0,00	0,0	0,0	0,0	0,0	0,0	0,0	0,0	0,0
2025	0,00	0,0	0,0	0,0	0,0	0,0	0,0	0,0	0,0
Spolu	735,00	735,0	551,3	183,8	147,0	0,0	36,8	0,0	0,0

Zdroje financovania EÚ

Európsky sociálny fond 2014 – 2020

Integrovaný regionálny operačný program

INVESTIČNÁ PRIORITA 2.1: Investovanie do sociálnej infraštruktúry, ktoré prispieva k národnému, regionálnemu a miestnemu rozvoju, a prechodu z inštitucionálnych služieb na komunitné
 INVESTIČNÁ PRIORITA 2.2: Investovanie do vzdelávania, zručností a celoživotného vzdelávania prostredníctvom rozvoja infraštruktúry vzdelávania a odbornej prípravy

OP INTEGROVANÁ INFRAŠTRUKTÚRA A OP ĽUDSKÉ ZDROJE

Program rozvoja vidieka

Projektové opatrenia (realizácia bude zabezpečovaná cez individuálne Opatrenia žiadateľov):

- Prenos znalostí a informačné akcie (čl. 15)
- Poradenské služby (čl. 16)
- Investície do hmotného majetku (čl. 18)
- Základné služby a obnova dedín vo vidieckych oblastiach (čl. 21)



- Spolupráca (čl. 36)
- LEADER (čl. 42-45)

NÓRSKY FINANČNÝ MECHANIZMUS A FINANČNÝ MECHANIZMUS EHP

Finančné príspevky sa poskytujú v týchto prioritných oblastiach: d) Rozvoj ľudských zdrojov

DOTÁCIE MINISTERSTVA ŠKOLSTVA, VEDY, VÝSKUMU A ŠPORTU SR
 DOTÁCIE MINISTERSTVA PRÁCE, SOCIÁLNYCH VEČÍ A RODINY SR

Podprogramy Comenius, Leonardo da Vinci a sektorový program Grundtvig
 PROGRAM CELOŽIVOTNÉHO VZDELÁVANIA 2007 - 2013
 s dôrazom na možnosti pre mestá a obce

9.8 PROGRAM 8. KULTÚRA

Predpokladaná štruktúra finančných zdrojov (tis. €)									
Ciele	Oprávnené náklady spolu	Verejné zdroje						Súkromné zdroje	EIB
		Verejné zdroje spolu	Fond EÚ	Národné verejné zdroje					
				Národné verejné zdroje spolu	Štátny rozpočet	Regionálne zdroje	Miestne zdroje		
A=B+H+CH	B=C+D	C	D=E+F+G	E	F	G	H	CH	
Cieľ 8.1	Zachovanie kultúrno-historického potenciálu obce a rozvoj kultúrnych, informačných a voľnočasových aktivít v nadväznosti na rozvoj cestovného ruchu na regionálnej a miestnej úrovni.								
Opatrenie 8.1.1	150,0	150,0	112,5	37,5	30,0	0,0	7,5	0,0	0,0
Opatrenie 8.1.2	70,0	70,0	52,5	17,5	14,0	0,0	3,5	0,0	0,0
Cieľ 8.3	Vytvorenie podmienok na efektívnu propagáciu obce v oblasti kultúry.								
Opatrenie 8.3.2	1,0	1,0	0,0	1,0	0,0	0,0	1,0	0,0	0,0
Spolu	221,0	221,0	165,0	56,0	44,0	0,0	12,0	0,0	0,0

Časový horizont čerpania zdrojov (tis. €)									
Rok	Oprávnené náklady spolu	Verejné zdroje						Súkromné zdroje	EIB
		Verejné zdroje spolu	Fond EÚ	Národné verejné zdroje					
				Národné verejné zdroje spolu	Štátny rozpočet	Regionálne zdroje	Miestne zdroje		
A=B+H+CH	B=C+D	C	D=E+F+G	E	F	G	H	CH	
2016	37,60	37,60	28,13	9,48	7,50	0,00	1,98	0,00	0,00
2017	55,10	55,10	41,25	13,85	11,00	0,00	2,85	0,00	0,00
2018	55,10	55,10	41,25	13,85	11,00	0,00	2,85	0,00	0,00
2019	55,10	55,10	41,25	13,85	11,00	0,00	2,85	0,00	0,00
2020	17,60	17,60	13,13	4,48	3,50	0,00	0,98	0,00	0,00
2021	0,10	0,10	0,00	0,10	0,00	0,00	0,10	0,00	0,00
2022	0,10	0,10	0,00	0,10	0,00	0,00	0,10	0,00	0,00
2023	0,10	0,10	0,00	0,10	0,00	0,00	0,10	0,00	0,00
2024	0,10	0,10	0,00	0,10	0,00	0,00	0,10	0,00	0,00
2025	0,10	0,10	0,00	0,10	0,00	0,00	0,10	0,00	0,00
Spolu	221,00	221,00	165,00	56,00	44,00	0,00	12,00	0,00	0,00

Zdroje financovania EÚ

Integrovaný regionálny operačný program



Prioritná os č.3: Konkurencieschopné a atraktívne regióny pre podnikanie a zamestnanosť
 INVESTIČNÁ PRIORITA 3.1: Podpora fyzickej, ekonomickej a sociálnej regenerácie zanedbaných mestských a vidieckych komunít a území
 INVESTIČNÁ PRIORITA 3.2: Ochrana, propagácia a rozvoj kultúrneho a prírodného dedičstva

Program rozvoja vidieka

Projektové opatrenia (realizácia bude zabezpečovaná cez individuálne Opatrenia žiadateľov):

- Prenos znalostí a informačné akcie (čl. 15)
- Poradenské služby (čl. 16)
- Investície do hmotného majetku (čl. 18)
- Základné služby a obnova dedín vo vidieckych oblastiach (čl. 21)
- LEADER (čl. 42-45)

NÓRSKY FINANČNÝ MECHANIZMUS A FINANČNÝ MECHANIZMUS EHP

Finančné príspevky sa poskytujú v týchto prioritných oblastiach:

e) Zachovanie kultúrneho dedičstva.

ŠVAJČIARSKY FINANČNÝ MECHANIZMUS

PROGRAM EURÓPSKEJ KOMISIE KULTÚRA 2007 – 2013

1. Podpora kultúrnych Projektov
2. Podpora organizácií pôsobiach na európskej úrovni v oblasti kultúry
3. Podpora na analýzy zhromažďovanie a šírenie informácií na maximalizáciu vplyvu Projektov v oblasti kultúrnej spolupráce

DOTAČNÝ SYSTÉM MINISTERSTVA KULTÚRY SR 2012

PROGRAM 1 - OBNOVME SI SVOJ DOM

PROGRAM 2 - KULTÚRNE AKTIVITY V OBLASTI PAMÄŤOVÝCH INŠTITÚCIÍ

PROGRAM 4 – UMENIE

PROGRAM 5 - PRO SLOVAKIA

PROGRAM 6 - KULTÚRA ZNEVÝHODNENÝCH SKUPÍN OBYVATEĽSTVA

PROGRAM 7 - NEHMOTNÉ KULTÚRNE DEDIČSTVO A KULTÚRNO-OSVETOVÁ ČINNOSŤ

PROGRAM 8 - KULTÚRNE POUKAZY

WORLD MONUMENTS FUND (SVETOVÝ PAMIATKOVÝ FOND)

NADÁCIA SPP

NADÁCIA ORANGE

NADÁCIA EKOPOLIS

9.9 PROGRAM 9. PROPAGÁCIA A CESTOVNÝ RUCH

Predpokladaná štruktúra finančných zdrojov (tis. €)									
Ciele	Oprávnené náklady spolu	Verejné zdroje						Súkromné zdroje	EIB
		Verejné zdroje spolu	Fond EÚ	Národné verejné zdroje					
				Národné verejné zdroje spolu	Štátny rozpočet	Regionálne zdroje	Miestne zdroje		
A=B+H+CH	B=C+D	C	D=E+F+G	E	F	G	H	CH	
Cieľ 9.1	Zabezpečiť účinnú propagáciu obce.								
Opatrenie 9.1.1	1	1	0	1	0	0	1	0	0
Opatrenie 9.1.2	1	1	0	1	0	0	1	0	0
Cieľ 9.2	Rekreačno- relaxačné zázemie obce.								
Opatrenie 9.2.1	150,0	150,0	112,5	37,5	30,0	0,0	7,5	0,0	0,0
Spolu	152,0	152,0	112,5	39,5	30,0	0,0	9,5	0,0	0,0

Časový horizont čerpania zdrojov (tis. €)							
Rok	Oprávnené náklady spolu	Verejné zdroje				Súkromné zdroje	EIB
		Verejné	Fond EÚ	Národné verejné zdroje			



	zdroje spolu	C	Národné verejné zdroje spolu	Štátny rozpočet	Regionálne zdroje	Miestne zdroje	H	CH
	A=B+H+CH		B=C+D	D=E+F+G	E	F		
2016	0,60	0,00	0,60	0,00	0,00	0,60	0,00	0,00
2017	38,10	28,13	9,98	7,50	0,00	2,48	0,00	0,00
2018	37,60	28,13	9,48	7,50	0,00	1,98	0,00	0,00
2019	37,60	28,13	9,48	7,50	0,00	1,98	0,00	0,00
2020	37,60	28,13	9,48	7,50	0,00	1,98	0,00	0,00
2021	0,10	0,00	0,10	0,00	0,00	0,10	0,00	0,00
2022	0,10	0,00	0,10	0,00	0,00	0,10	0,00	0,00
2023	0,10	0,00	0,10	0,00	0,00	0,10	0,00	0,00
2024	0,10	0,00	0,10	0,00	0,00	0,10	0,00	0,00
2025	0,10	0,00	0,10	0,00	0,00	0,10	0,00	0,00
Spolu	152,00	112,50	39,50	30,00	0,00	9,50	0,00	0,00

Zdroje financovania EÚ

Integrovaný regionálny operačný program

Prioritná os č.3: Konkurencieschopné a atraktívne regióny pre podnikanie a zamestnanosť

INVESTIČNÁ PRIORITA 3.1: Podpora fyzickej, ekonomickej a sociálnej regenerácie zanedbaných mestských a vidieckych komunit a území

INVESTIČNÁ PRIORITA 3.2: Ochrana, propagácia a rozvoj kultúrneho a prírodného dedičstva

OP INTEGROVANÁ INFRAŠTRUKTÚRA A OP ĽUDSKÉ ZDROJE

Program rozvoja vidieka

Projektové opatrenia (realizácia bude zabezpečovaná cez individuálne Opatrenia žiadateľov):

- Podpora mladých farmárov, malých fariem a podnikania (čl. 20)
- Základné služby a obnova dedín vo vidieckych oblastiach (čl. 21)
- Spolupráca (čl. 36)
- LEADER (čl. 42-45)

9.10 PROGRAM 10. ADMINISTRATÍVA A BEZPEČNOSŤ

Predpokladaná štruktúra finančných zdrojov (tis. €)									
Ciele	Oprávnené náklady spolu	Verejné zdroje						Súkromné zdroje	EIB
		Verejné zdroje spolu	Fond EÚ	Národné verejné zdroje					
				Národné verejné zdroje spolu	Štátny rozpočet	Regionálne zdroje	Miestne zdroje		
A=B+H+CH	B=C+D	C	D=E+F+G	E	F	G	H	CH	
Cieľ 10.1.	Zabezpečiť rozvoj administratívnej infraštruktúry a podmienok na výkon samosprávnych funkcií v obci								
Opatrenie 10.1.1	156,0	156,0	117,0	39,0	31,2	0,0	7,8	0,0	0,0
Cieľ 10.2.	Vytvorenie podmienok na znižovanie kriminality v obci a ochranu majetku obyvateľov a ostatných subjektov v obci.								
Opatrenie 10.2.1	70,0	70,0	52,5	17,5	14,0	0,0	3,5	0,0	0,0
Spolu	226,0	226,0	169,5	56,5	45,2	0,0	11,3	0,0	0,0

Časový horizont čerpania zdrojov (tis. €)							
Rok	Oprávnené náklady spolu	Verejné zdroje				Súkromné zdroje	EIB
		Verejné	Fond EÚ	Národné verejné zdroje			



	zdroje spolu	Národné verejné zdroje spolu	Štátny rozpočet	Regionálne zdroje	Miestne zdroje				
	A=B+H+CH	B=C+D	C	D=E+F+G	E	F	G	H	CH
2016	74,00	74,00	55,50	18,50	14,80	0,00	3,70	0,00	0,00
2017	74,00	74,00	55,50	18,50	14,80	0,00	3,70	0,00	0,00
2018	39,00	39,00	29,25	9,75	7,80	0,00	1,95	0,00	0,00
2019	39,00	39,00	29,25	9,75	7,80	0,00	1,95	0,00	0,00
2020	0,00	0,00	0,00	0,00	0,00	0,00	0,00	0,00	0,00
2021	0,00	0,00	0,00	0,00	0,00	0,00	0,00	0,00	0,00
2022	0,00	0,00	0,00	0,00	0,00	0,00	0,00	0,00	0,00
2023	0,00	0,00	0,00	0,00	0,00	0,00	0,00	0,00	0,00
2024	0,00	0,00	0,00	0,00	0,00	0,00	0,00	0,00	0,00
2025	0,00	0,00	0,00	0,00	0,00	0,00	0,00	0,00	0,00
Spolu	226,00	226,0	169,5	56,5	45,2	0,0	11,3	0,0	0,0

Zdroje financovania EÚ

Program rozvoja vidieka

Projektové opatrenia (realizácia bude zabezpečovaná cez individuálne Opatrenia žiadateľov):

- Prenos znalostí a informačné akcie (čl. 15)
- Poradenské služby (čl. 16)

OP Efektívna verejná správa (EVS)

9.11 PROGRAM 11. INFORMATIZÁCIA OBCE

Predpokladaná štruktúra finančných zdrojov (tis. €)									
Ciele	Oprávnené náklady spolu	Verejné zdroje						Súkromné zdroje	EIB
		Verejné zdroje spolu	Fond EÚ	Národné verejné zdroje					
				Národné verejné zdroje spolu	Štátny rozpočet	Regionálne zdroje	Miestne zdroje		
A=B+H+CH	B=C+D	C	D=E+F+G	E	F	G	H	CH	
Cieľ 11.1	Zabezpečiť technické podmienky na prechod samosprávy na nový typ vládnutia - e - government.								
Opatrenie 11.1.1	5,0	5,0	3,8	1,3	1,0	0,0	0,3	0,0	0,0
Opatrenie 11.1.2	4,0	4,0	3,0	1,0	0,8	0,0	0,2	0,0	0,0
Spolu	9,0	9,0	6,8	2,3	1,8	0,0	0,5	0,0	0,0

Časový horizont čerpania zdrojov (tis. €)									
Rok	Oprávnené náklady spolu	Verejné zdroje						Súkromné zdroje	EIB
		Verejné zdroje spolu	Fond EÚ	Národné verejné zdroje					
				Národné verejné zdroje spolu	Štátny rozpočet	Regionálne zdroje	Miestne zdroje		
A=B+H+CH	B=C+D	C	D=E+F+G	E	F	G	H	CH	
2016	1,3	1,3	0,9	0,3	0,3	0,0	0,1	0,0	0,0
2017	2,3	2,3	1,7	0,6	0,5	0,0	0,1	0,0	0,0
2018	2,3	2,3	1,7	0,6	0,5	0,0	0,1	0,0	0,0
2019	2,3	2,3	1,7	0,6	0,5	0,0	0,1	0,0	0,0



2020	1,0	1,0	0,8	0,3	0,2	0,0	0,1	0,0	0,0
2021	0,0	0,0	0,0	0,0	0,0	0,0	0,0	0,0	0,0
2022	0,0	0,0	0,0	0,0	0,0	0,0	0,0	0,0	0,0
2023	0,0	0,0	0,0	0,0	0,0	0,0	0,0	0,0	0,0
2024	0,0	0,0	0,0	0,0	0,0	0,0	0,0	0,0	0,0
2025	0,0	0,0	0,0	0,0	0,0	0,0	0,0	0,0	0,0
Spolu	9,0	9,0	6,8	2,3	1,8	0,0	0,5	0,0	0,0

Zdroje financovania EÚ

OP Efektívna verejná správa (EVS)

OP INTEGROVANÁ INFRAŠTRUKTÚRA A OP ĽUDSKÉ ZDROJE

Program rozvoja vidieka

Projektové opatrenia (realizácia bude zabezpečovaná cez individuálne Opatrenia žiadateľov):

- Prenos znalostí a informačné akcie (čl. 15)
- Poradenské služby (čl. 16)

PRAVIDLÁ STRATÉGIE FINANCOVANIA ŠTRUKTURÁLNYCH FONDOV A KOHÉZNEHO FONDU PRE PROGRAMOVÉ OBDOBIE 2014 – 2020

V nadväznosti na základné legislatívne východiská pre určenie stratégie financovania 2014 – 2020 sa stanovujú nasledovné pravidlá stratégie financovania 2014 – 2020:

- výška pomoci z EÚ sa pre všetky operačné programy vyjadruje k celkovým oprávneným výdavkom v zmysle čl. 110, ods. 2, písm. a) návrhu všeobecného nariadenia pre programové obdobie 2014 – 2020;
- v rámci cieľa Investície pre rast a zamestnanosť – KF – sa stanovuje výška pomoci z EÚ vo výške 85,0 % z celkových oprávnených výdavkov, čo predstavuje maximálnu mieru spolufinancovania EÚ podľa čl. 110, ods. 3 návrhu všeobecného nariadenia pre programové obdobie 2014 – 2020;
- v rámci cieľa Investície pre rast a zamestnanosť – štrukturálne fondy v rámci menej rozvinutých regiónov – sa stanovuje výška pomoci z EÚ vo výške 85,0 % z celkových oprávnených výdavkov, čo predstavuje maximálnu mieru spolufinancovania EÚ podľa čl. 110, ods. 3 návrhu všeobecného nariadenia pre programové obdobie 2014 – 2020;
- v rámci cieľa Investície pre rast a zamestnanosť – štrukturálne fondy v rámci viac rozvinutého regiónu² – sa stanovuje výška pomoci z EÚ vo výške 50,0 % z celkových oprávnených výdavkov, čo predstavuje maximálnu mieru spolufinancovania EÚ podľa čl. 110, ods. 3 návrhu všeobecného nariadenia pre programové obdobie 2014 – 2020;
- v rámci cieľa Európska územná spolupráca – programy cezhraničnej spolupráce, v ktorých SR plní úlohu riadiaceho orgánu – sa stanovuje výška pomoci z EÚ vo výške 85,0 % (EFRR) z celkových oprávnených výdavkov pre celé územie Slovenska, čo predstavuje maximálnu mieru spolufinancovania EÚ podľa čl. 110, ods. 3 návrhu všeobecného nariadenia pre programové obdobie 2014 – 2020;
- maximálna intenzita štátnej pomoci sa stanovuje v súlade so schémami štátnej pomoci, resp. príslušnou legislatívou EÚ;
- v prípade realizácie partnerských Projektov sa na jednotlivých partnerov vzťahujú pravidlá financovania individuálne v závislosti od typu prijímateľa, t. j. pre partnerov sa neuplatňujú pravidlá financovania platné pre vedúceho partnera;
- možnosť dobrovoľného zvýšenia podielu prijímateľa na financovaní maximálne však do výšky národných zdrojov v závislosti od kategórie regiónu. Zvýšenie miery financovania prijímateľa nad stanovenú výšku závisí len od rozhodnutia samotného prijímateľa;
- v rámci jedného Opatreniu sa počas celej doby implementácie uplatňuje jeden pomer financovania za jednotlivé zdroje

Pravidlá financovania pre prijímateľov v rámci menej rozvinutých regiónov, cieľa Európska územná spolupráca – cezhraničnej spolupráce a pre prijímateľov z Kohézneho fondu

Financovanie Projektov prijímateľa – organizácia štátnej správy

Pre prijímateľa – organizáciu štátnej správy: ústredné orgány štátnej správy, štátne rozpočtové organizácie, štátne príspevkové organizácie (subjekt v zmysle časti 2.1 písm. a)) sa stanovujú nasledovné pravidlá spolufinancovania pomoci:

Prijímateľ – organizácia štátnej správy				
Celkové oprávnené výdavky				
Zdroje EÚ		Národné verejné zdroje		Spolu
EFRR / ESF / KF	Štátny rozpočet	Prijímateľ		
85,0 %	15,0 %	0,0 %		100,0 %



V prípade, ak je prijímateľom organizácia štátnej správy (subjekt v zmysle časti 2.1, písm. a)), uhrádzajú sa oprávnené výdavky vo výške 100,0 % z celkových oprávnených výdavkov, pričom výška pomoci z EFRR, ESF a KF sa stanovuje vo výške 85,0 % a príspevok zo štátneho rozpočtu vo výške 15,0 %.

Financovanie Projektov prijímateľa – ostatné subjekty verejnej správy

Pre prijímateľa – ostatné subjekty verejnej správy: verejné vysoké školy a ďalšie subjekty, ktoré sú zapísané a zaradené v registri podľa odseku 1 § 3 zákona č. 523/2004 Z. z. o rozpočtových pravidlách verejnej správy a o zmene a doplnení niektorých zákonov v znení neskorších predpisov, združenia právnických osôb z verejnej správy a verejné zdravotné poisťovne okrem obcí, vyšších územných celkov a organizácií štátnej správy (subjekt v zmysle časti 2.1, písm. b)) sa stanovujú nasledovné pravidlá spolufinancovania pomoci:

Prijímateľ – ostatné subjekty verejnej správy				
Celkové oprávnené výdavky				
Zdroje EÚ		Národné verejné zdroje		Spolu
EFRR / ESF / KF	Štátny rozpočet	Prijímateľ		
85,0 %	10,0 %	5,0 %		100,0 %

V prípade, ak sú prijímateľom ostatné subjekty verejnej správy (subjekt v zmysle časti 2.1, písm. b)), uhrádzajú sa oprávnené výdavky vo výške 100,0 % z celkových oprávnených výdavkov, pričom výška pomoci z EFRR, ESF a KF sa stanovuje vo výške 85,0 %, príspevok zo štátneho rozpočtu vo výške 10,0 % a príspevok prijímateľa vo výške 5,0 %.

Financovanie Projektov prijímateľa – obec / vyšší územný celok

Pre prijímateľa – obec / vyšší územný celok, príp. rozpočtové organizácie a príspevkové organizácie zriadené obcou / vyšším územným celkom (subjekt v zmysle časti 2.1, písm. c) a d)) sa stanovujú nasledovné pravidlá spolufinancovania pomoci:

Prijímateľ – obec / vyšší územný celok				
Celkové oprávnené výdavky				
Zdroje EÚ		Národné verejné zdroje		Spolu
EFRR / ESF / KF	Štátny rozpočet	Prijímateľ		
85,0 %	10,0 %	5,0 %		100,0 %

V prípade, ak je prijímateľom obec / vyšší územný celok, **PRÍPADNE ROZPOČTOVÁ ORGANIZÁCIA ALEBO PRÍSPĚVKOVÁ ORGANIZÁCIA ZRIADENÁ OBCOU / VYŠším ÚZEMNÝM CELKOM** (subjekt v zmysle časti 2.1, písm. c) a d)), uhrádzajú sa oprávnené výdavky vo výške 100,0 % z celkových oprávnených výdavkov, pričom výška pomoci z EFRR, ESF a KF sa stanovuje vo výške 85,0 %, príspevok zo štátneho rozpočtu vo výške 10,0 % a príspevok prijímateľa vo výške 5,0 %.

Financovanie Projektov prijímateľa – mimovládna/nezisková organizácia

Pre prijímateľa – mimovládne organizácie/neziskové organizácie (subjekt v zmysle časti 2.1, písm. e)) sa stanovujú nasledovné pravidlá spolufinancovania pomoci:

Prijímateľ – mimovládna/nezisková organizácia				
Celkové oprávnené výdavky				
Zdroje EÚ		Národné verejné zdroje	Súkromné zdroje	Spolu
EFRR / ESF / KF	Štátny rozpočet	Prijímateľ		
85,0 %	10,0 %	5,0 %		100,0 %

V prípade, ak je prijímateľom mimovládna organizácia, prípadne nezisková organizácia (subjekt v zmysle časti 2.1, písm. e)), výška pomoci z EFRR, ESF alebo KF sa stanovuje vo výške 85,0 %, príspevok zo štátneho rozpočtu vo výške 10,0 % a príspevok prijímateľa vo výške 5,0 % z celkových oprávnených výdavkov.

Financovanie Projektov prijímateľa zo súkromného sektora mimo schém štátnej pomoci

Pre prijímateľa, na ktorého sa nevzťahujú pravidlá financovania podľa časti 3.2.1.1, 3.2.1.2, 3.2.1.3, 3.2.1.4, 3.2.1.6 a 3.1.2.7 (subjekt v zmysle časti 2.1, písm. f)), sa stanovujú nasledovné pravidlá spolufinancovania pomoci:

Prijímateľ – súkromný sektor mimo schém štátnej pomoci				
Celkové oprávnené výdavky				
Zdroje EÚ		Národné verejné zdroje	Súkromné zdroje	Spolu
EFRR / ESF / KF	Štátny rozpočet	Prijímateľ		
85,0 %	5,0 %	10,0 %		100,0 %

V danom prípade platí, že výška pomoci z EFRR, ESF alebo KF sa stanovuje vo výške 85,0 %, príspevok zo štátneho rozpočtu vo výške 5,0 % a príspevok prijímateľa vo výške 10,0 % z celkových oprávnených výdavkov.

Financovanie Projektov prijímateľa v rámci schém štátnej pomoci

Pre prijímateľa vykonávajúceho hospodársku činnosť, t. j. podniky v zmysle čl. 107 Zmluvy o fungovaní EÚ bez ohľadu na právny status, v rámci schém štátnej pomoci (subjekt v zmysle časti 2.1, písm. h)), sa stanovujú nasledovné pravidlá spolufinancovania pomoci:

Prijímateľ – v rámci schém štátnej pomoci ⁸			
Celkové oprávnené výdavky			
Zdroje EÚ	Národné verejné zdroje	Súkromné zdroje	Spolu



EFRR / ESF / KF	Štátny rozpočet	Prijímateľ	
x,x %	0,0 %	y,y %	100,0 %

V prípade, ak je prijímateľom podnik vykonávajúci hospodársku činnosť podľa čl. 107 Zmluvy o fungovaní EÚ (subjekt v zmysle časti 2.1, písm. h)), podiel prijímateľa sa stanovuje v súlade s aplikovanou výškou intenzity pomoci definovanou v príslušnej schéme štátnej pomoci.

Financovanie Projektov prijímateľa v rámci schém pomoci de minimis

Pre prijímateľa vykonávajúceho hospodársku činnosť, t. j. podniky v zmysle čl. 107 Zmluvy o fungovaní EÚ bez ohľadu na právny status v rámci schém pomoci de minimis (subjekt v zmysle časti 2.1, písm. g)), sa stanovujú nasledovné pravidlá spolufinancovania pomoci:

Prijímateľ – v rámci schém pomoci de minimis			
Celkové oprávnené výdavky			
Zdroje EÚ	Národné verejné zdroje	Súkromné zdroje	Spolu
EFRR / ESF / KF	Štátny rozpočet	Prijímateľ	
x,x %	y,y %	z,z %	100,0 %

Podiel prijímateľa vykonávajúceho hospodársku činnosť, t. j. podniky v zmysle čl. 107 Zmluvy o fungovaní EÚ bez ohľadu na právny status v rámci schém pomoci de minimis (subjekt v zmysle časti 2.1, písm. g)) sa stanovuje v súlade s aplikovanou výškou intenzity pomoci definovanou riadiacim orgánom v príslušnej schéme pomoci de minimis. V prípade, ak intenzita pomoci de minimis stanovená riadiacim orgánom presahuje maximálnu výšku finančnej pomoci z EÚ, bude tento rozdiel dofinancovaný zo štátneho rozpočtu.

Pravidlá financovania pri implementácii finančných nástrojov

Európska komisia v súvislosti so snahou čo najefektívnejšie využívať prostriedky EÚ, odporúča v rámci programového obdobia 2014 – 2020 okrem priamej formy pomoci, využívať predovšetkým finančné nástroje.

Slovenská republika plánuje výraznejšie využívať finančné nástroje v rámci všetkých fondov. Nenávratný finančný príspevok by sa mal používať predovšetkým tam, kde sa vytvára verejný statok a tam, kde z dôvodu vzniku negatívnych externalít a neschopnosti internalizovať celý zisk dochádza k zlyhaniu trhu. Verejné zdroje podporia takéto aktivity tak, aby sa ich úroveň priblížila spoločenskému optimu. Preto by mala byť podpora komerčných Projektov, rizikových Projektov a Projektov generujúcich príjmy zabezpečená formou finančných nástrojov a to v tých oblastiach, ktoré budú určené na základe vykonanej ex-ante analýzy pre finančné nástroje v súlade s čl. 32 návrhu všeobecného nariadenia pre programové obdobie 2014 – 2020⁴. Finančné nástroje môžu byť zriadené na úrovni EÚ, riadené priamo alebo nepriamo Európskou komisiou alebo tradičnej báze, teda na národnej, regionálnej, nadnárodnej alebo cezhraničnej úrovni, riadené priamo alebo v rámci zodpovednosti riadiaceho orgánu.

Pre určenie participácie národných zdrojov v prípade subjektu implementujúceho finančný nástroj sa stanovujú nasledovné pravidlá v prípade:

- menej rozvinutých regiónov a Kohézneho fondu:

výška pomoci z EÚ sa stanovuje vo výške 85,0 % z celkových oprávnených výdavkov;
 podiel národných zdrojov sa stanovuje vo výške 15,0 % z celkových oprávnených výdavkov.
 - viac rozvinutých regiónov:

výška pomoci z EÚ sa stanovuje vo výške 50,0 % z celkových oprávnených výdavkov;
 podiel národných zdrojov sa stanovuje vo výške 50,0 % z celkových oprávnených výdavkov.

V prípade využitia možnosti vytvorenia samostatnej prioritnej osi na účely implementovania niektorého z finančných nástrojov, sa v závislosti od zapojenia súkromných zdrojov znižuje podiel národných verejných zdrojov na spolufinancovaní.

V rámci národných zdrojov sa v závislosti od výšky zapojenia súkromných zdrojov, či už na úrovni fondu fondov, na úrovni finančného nástroja alebo na úrovni konečných prijímateľov, adekvátne znižuje podiel národných verejných zdrojov.

Stratégia financovania Európskeho poľnohospodárskeho fondu pre rozvoj vidieka pre programové obdobie 2014 – 2020

Stratégia financovania stanovuje maximálnu výšku podpory z Európskeho poľnohospodárskeho fondu pre rozvoj vidieka a miery národného spolufinancovania v rámci menej rozvinutých regiónov a ostatných regiónov pri financovaní opatrení Programu rozvoja vidieka SR 2014 – 2020.

V Slovenskej republike je z EPFRV implementovaný jeden Program rozvoja vidieka SR 2014 – 2020 pre celé územie SR.

Pravidlá Stratégie financovania Európskeho poľnohospodárskeho fondu pre rozvoj vidieka pre programové obdobie 2014 – 2020

V nadväznosti na vyššie uvedené legislatívne východiská sa pre jednotlivé kategórie prijímateľov stanovujú nasledovné pravidlá financovania:

- výška podpory z EPFRV sa stanovuje vo výške 75 % z celkových oprávnených verejných výdavkov v rámci menej rozvinutých regiónov a 53 % z celkových oprávnených verejných výdavkov v rámci ostatných regiónov;
- k podielu EPFRV je priradené spolufinancovanie zo štátneho rozpočtu v stanovenom pomere v závislosti od intenzity verejnej pomoci platnej pre príslušné opatrenie;
- uplatňuje sa kombinácia výšky podpory z EPFRV a výšky verejnej pomoci;
- zohľadňujú sa špecifiká pre každé opatrenie individuálne a to vo vzťahu k oprávnenému prijímateľovi, mieram spolufinancovania a kategórii regiónu,



Financovanie operácií prijímateľa v opatrení č. 1, opatrení č. 2, podopatrení č. 3.3, opatrení č. 4, podopatrení č. 5.1, podopatrení č. 5.2, opatrení č. 6, podopatrení č. 7.1, opatrení č. 8, opatrení č. 9, opatrení č. 10, opatrení č. 11, opatrení č. 12, opatrení č. 13, opatrení č. 14 a opatrení č. 15

Pre prijímateľa v rámci:

- opatrenia č. 1: poskytovateľa prenosu vedomostí a zručností;
- opatrenia č. 2: poskytovateľa poradenskej služby - certifikovaného poradcu, poskytovateľa vzdelávania, ktorý musí mať primerané zdroje v podobe kvalifikovaných zamestnancov, ktorí sa pravidelne vzdelávajú v oblastiach poskytujúcich poradenské služby;
- podopatrenia č. 3.3:

Ministerstvo pôdohospodárstva a rozvoja vidieka SR a obce (miestna územná samospráva);

- opatrenia č. 4: skupinu poľnohospodárov v prípade kolektívnych investícií vykonávaných viac ako jedným poľnohospodárom a tieto prinášajú synergický efekt, verejný subjekt, ak preukáže prepojenie medzi realizovanými investíciami a potenciálom poľnohospodárskej výroby;

- podopatrenia č. 5.1: poľnohospodárskeho podnikateľa, tzn. fyzickú alebo právnickú osobu (mikropodniky a malé podniky v zmysle odporúčania Komisie č. 2003/361/ES), ktorá vykonáva poľnohospodársku výrobu ako sústavnú a samostatnú činnosť pod vlastným menom, na vlastnú zodpovednosť a za účelom dosiahnutia zisku a spĺňa kritériá stanovené vo vzťahu k veku a profesijnému zameraniu;
- podopatrenia č. 5.2: právnické osoby alebo fyzické osoby (mikropodniky v zmysle odporúčania Komisie č. 2003/361/ES);
- opatrenia č. 6: obec definovanú v územnej koncentrácii ako vidiecka obec vidiek 1 a vidiek 2 s výnimkou obcí so štatútom mesta; združenia obcí;
- podopatrenia č. 7.1: obhospodarovateľa lesa v zmysle zákona č. 326/2005 Z. z. o lesoch – súkromní a verejní správcovia lesov a iné subjekty súkromného práva a verejné subjekty a ich združenia;
- opatrenia č. 8, 9, 10, 11, 12: fyzickú a právnickú osobu podnikajúcu v poľnohospodárskej prvovýrobe;
- opatrenia č. 10: súkromných vlastníkov lesa a ich združení s právnou subjektivitou;
- opatrenia č. 13: najmenej dva subjekty, ktorých spolupráca je: medzi rôznymi aktérmi v poľnohospodárstve, potravinovom reťazci a v lesnom hospodárstve na území EÚ a medzi inými aktérmi, ktorí prispievajú k splneniu cieľov a priorít politiky rozvoja vidieka vrátane medziodvetvových organizácií, zameraná na zriadenie a prevádzku operačných skupín EIP pre produktivitu a udržateľnosť poľnohospodárstva uvedených v čl. 62 návrhu nariadenia Európskeho parlamentu a Rady o podpore rozvoja vidieka prostredníctvom EPFRV;

- opatrenia č. 14: verejno-súkromné partnerstvá v zmysle zákona č. 83/1990 Zb. o združovaní občanov v znení neskorších predpisov; MAS (verejno-súkromné partnerstvá v zmysle zákona č. 83/1990 Zb. o združovaní občanov v znení neskorších predpisov schválené riadiacim orgánom, t. j. ktorým riadiaci orgán udelil štatút MAS)

- opatrenia č. 15: Ministerstvo pôdohospodárstva a rozvoja vidieka SR, Pôdohospodársku platobnú agentúru, Národnú sieť rozvoja vidieka sa stanovujú nasledovné pravidlá spolufinancovania:

Prijímateľ			
Celkové oprávnené výdavky			
Zdroje EÚ	Národné verejné zdroje		Spolu
EPFRV	Štátny rozpočet	Prijímateľ	
75,0 %	25,0 %	0,0 %	100,0 %

Pre vyššie uvedené prijímateľov v rámci daných opatrení a podopatrení, uhrádzajú sa oprávnené výdavky vo výške 100,0 % z celkových oprávnených verejných výdavkov, pričom výška podpory z EPFRV sa stanovuje vo výške 75,0 % a príspevok zo štátneho rozpočtu vo výške 25,0 %.

Financovanie operácií prijímateľa v podopatrení č. 3.1, 3.2 a podopatrení 5.3

Pre prijímateľa v rámci:

- podopatrenia č. 3.1: fyzické a právnické osoby podnikajúce v poľnohospodárskej prvovýrobe;
- podopatrenia č. 3.2: fyzické a právnické osoby podnikajúce v oblasti spracovania produktov poľnohospodárskej prvovýroby (okrem rybných produktov), resp. v prípade investícií do využívania obnoviteľných zdrojov energie sú prijímateľmi fyzické a právnické osoby podnikajúce v oblasti poľnohospodárskej prvovýroby;
- podopatrenia 5.3: poľnohospodárov alebo členov poľnohospodárskej domácnosti podnikajúcich v oblasti poľnohospodárstva, ktorých podiel ročných tržieb/príjmov z poľnohospodárskej výroby na celkových tržbách/príjmoch predstavuje minimálne 30 % (činnosť č. 1) a fyzické a právnické osoby (mikropodniky a malé podniky vo vidieckych oblastiach v zmysle odporúčania Komisie č. 2003/361/ES) obhospodarujúce lesy vo vlastníctve súkromných vlastníkov a ich združení, obcí a ich združení, cirkvi, ktorej majetok možno podľa právneho poriadku SR považovať za súkromný, pokiaľ ide o jeho správu a nakladanie s ním (činnosť č. 2) sa stanovujú nasledovné pravidlá spolufinancovania:

Prijímateľ



Celkové oprávnené výdavky			
Zdroje EÚ	Národné verejné zdroje	Súkromné zdroje	Spolu
EPFRV	Štátny rozpočet	Prijímateľ	
37,5 %	12,5 %	50,0 %	100,0 %

Pre vyššie uvedených prijímateľov v rámci daných podopatrení, uhrádzajú sa oprávnené výdavky vo výške 100,0 % z celkových oprávnených výdavkov, pričom výška podpory z EPFRV sa stanovuje vo výške 37,5 %, príspevok zo štátneho rozpočtu vo výške 12,5 % a príspevok prijímateľa vo výške 50,0 %.

V uvedenom prípade platia výnimky pre zvýšenie intenzity verejnej pomoci podľa časti 6.1.

Financovanie operácií prijímateľa v opatrení č. 4

Pre prijímateľa v rámci opatrenia č. 4: poľnohospodára: právnickú alebo fyzickú osobu podnikajúca v poľnohospodárskej prvovýrobe sa stanovujú nasledovné pravidlá spolufinancovania:

Prijímateľ			
Celkové oprávnené výdavky			
Zdroje EÚ	Národné verejné zdroje	Súkromné zdroje	Spolu
EPFRV	Štátny rozpočet	Prijímateľ	
60,0 %	20,0 %	20,0 %	100,0 %

Pre vyššie uvedených prijímateľov v rámci daného opatrenia, uhrádzajú sa oprávnené výdavky vo výške 100,0 % z celkových oprávnených výdavkov, pričom výška podpory z EPFRV sa stanovuje vo výške 60,0 %, príspevok zo štátneho rozpočtu vo výške 20,0 % a príspevok prijímateľa vo výške 20,0 %.

Financovanie operácií prijímateľa v podopatrení č. 7.2

Pre prijímateľa v rámci:

– podopatrenia č. 7.2:

fyzické a právnické osoby (obce, mikropodniky, malé a stredné podniky v zmysle odporúčania Komisie č. 2003/361/ES) obhospodarujúce lesy vo vlastníctve súkromných vlastníkov a ich združení, obcí a ich združení, cirkvi, ktorej majetok možno podľa právneho poriadku SR považovať za súkromný, pokiaľ ide o jeho správu a nakladanie s ním,

fyzické a právnické osoby (mikropodniky, malé a stredné podniky v zmysle odporúčania Komisie č. 2003/361/ES) poskytujúce služby v lesníctve a ťažbe dreva za predpokladu poskytnutia týchto služieb subjektom uvedeným predchádzajúcej odrážke sa stanovujú nasledovné pravidlá spolufinancovania:

Prijímateľ			
Celkové oprávnené výdavky			
Zdroje EÚ	Národné verejné zdroje	Súkromné zdroje	Spolu
EPFRV	Štátny rozpočet	Prijímateľ	
48,75 %	16,25 %	35,0 %	100,0 %

Pre vyššie uvedených prijímateľov v rámci daného podopatrenia, uhrádzajú sa oprávnené výdavky vo výške 100,0 % z celkových oprávnených výdavkov, pričom výška podpory z EPFRV sa stanovuje vo výške 48,75 %, príspevok zo štátneho rozpočtu vo výške 16,25 % a príspevok prijímateľa vo výške 35,0 %.

FINANČNÉ ZABEZPEČENIE PHSR

Finančné vyčíslenie jednotlivých aktivít sa v PHRSR uvádza pri väčšine opatrení a aktivít, potrebných na naplnenie cieľov programu. Tie sú stanovené odhadom, konečné rozpočty budú súčasťou vykonávacích plánov. Pri schvaľovaní financovania jednotlivých úloh, vyplývajúcich z aktivít, sa bude prihliadať na ich dôležitosť a dopad na hospodársky a sociálny rozvoj obce. Viaceré úlohy sa môžu realizovať v rámci bežnej prevádzky samosprávy, mnohé však vyžadujú náročnejšie finančné a personálne zdroje a spoluprácu s inými subjektami.

Potenciálne zdroje na realizáciu opatrení a úloh PHRSR sú:

- vlastné zdroje – rozpočet obce,
- bankové úvery,
- štátne dotácie z účelových fondov,
- dotácie z výťažku lotérií,
- financie z Národných Projektov (MPSVR, úrady práce sociálnych vecí a rodiny),
- štrukturálne a fondy,
- nadácie, neinvestičné fondy,
- účelové fondy zahraničných zastupiteľstiev v SR (holandské, americké, kanadské,...),
- Svetová banka,
- sponzoring podnikateľov, firiem, bankového sektora, súkromných osôb,
- združovanie prostriedkov verejnej a neverejnej sféry, atď.,



Štruktúra uvedených zdrojov bude závisieť na aktuálnej finančnej situácii obce ako aj na spoločensko-ekonomických podmienkach.

10 ZÁVER

PHRSR obce Kynceľová je strategický strednodobý dokument, ktorý určuje víziu rozvoja obce, prioritné rozvojové oblasti a strategické ciele ich naplnenia. Tento dokument je základným východiskom pre spracovanie ďalších materiálov rozvoja jednotlivých oblastí života obce.

PHRSR je otvoreným dokumentom, ktorý bude vyhodnocovaný a aktualizovaný na zasadnutiach obecného zastupiteľstva podľa potreby.

Predmetný PHRSR obce Kynceľová bol schválený na zasadnutí obecného zastupiteľstva dňa:

..... VZN/UMZ č.

.....
pečiatka obce

.....
starostka obce



11 POUŽITÁ LITERATÚRA

1. Partnerská dohoda
2. Pozičný dokument Európskej komisie k Partnerskej dohode a programom SR na roky 2014 - 2020
3. Stratégia financovania Európskych štrukturálnych a investičných fondov pre programové obdobie 2014 - 2020
4. Integrovaný regionálny operačný program „IROP“
5. Program hospodárskeho rozvoja a sociálneho rozvoja samosprávneho kraja (PHSR BBSK),
6. Konceptia územného rozvoja Slovenska 2001, aktualizácia 2010,
7. Národný program reforiem, máj 2012,
8. Návrh základných princípov na prípravu Partnerskej dohody Slovenskej republiky na programové obdobie 2014 – 2020,
9. Stratégia rozvoja dopravy SR do roku 2020, 2010,
10. Program odpadového hospodárstva na roky 2011 - 2015,
11. Stratégia Slovenskej republiky pre integráciu Rómov do roku 2020
12. Revidovaný národný akčný plán Dekády začleňovania rómskej populácie 2005 - 2015 na roky 2011 – 2015
13. 2. etapa Programu podpory zdravia znevýhodnených komunit na Slovensku na roky 2009 – 2015
14. Konceptia výchovy a vzdelávania rómskych detí a žiakov vrátane rozvoja stredoškolského a vysokoškolského vzdelávania
15. Stratégia EÚ 2020 - cieľ: konkurencieschopnosť, zamestnanosť a hospodársky rast
16. Spoločný strategický rámec EK, marec 2012,
17. Nariadenia EK (Všeobecné nariadenie, nariadenie k fondom),
18. CENTROPE – Správa o regionálnom rozvoji, 2012,
19. CENTROPE – Nástroj na hodnotenie potrieb infraštruktúry – podpora konkurencieschopného regionálneho rozvoja (INAT),
20. CENTROPE – Stratégia ľudského kapitálu,
21. CENTROPE – Stratégia v oblasti vedomostného regiónu,
22. CENTROPE – Stratégia v oblasti priestorovej integrácie a Akčný plán 2013+,
23. CENTROPE – Stratégia v oblasti kultúry a cestovného ruchu 2013+,
24. Pozičný dokument Európskej komisie k Partnerskej dohode a programom SR na roky 2014 - 2020
25. Stratégia financovania Európskych štrukturálnych a investičných fondov pre programové obdobie 2014 - 2020
26. Integrovaný regionálny operačný program „IROP“ Národný strategický referenčný rámec 2007-2013.
27. Program hospodárskeho a sociálneho rozvoja Banskobystrického samosprávneho kraja.
28. Zákon č. 539/2008 Z.z. o podpore regionálneho rozvoja, v znení neskorších predpisov.
29. Zákon č. 369/1990 Z.z. o obecnom zriadení, v znení neskorších predpisov.
30. Zákon č. 303/1995 Z.z. o rozpočtových pravidlách, v znení neskorších predpisov.
31. Zákon č. 482/2003 Z.z. o štátnej pokladnici.
32. Zákon č. 193/2001 Z.z. o podpore na zriadenie priemyselných parkov,
33. Zákon č. 156/2003 Z.z. ktorým sa mení a dopĺňa zákon č. 193/2001 Z.z. o podpore na zriadenie priemyselných parkov.
34. VEDA. Encyklopédia Slovenska. VI zv. Veda, Bratislava, 1982.
10. JAROŠ, J. Tectonic styles of the homelands of superficial nappes. Rozpravy ČASV, Řada matematických a přírodných věd, roč. 81, seš. 6, Academia Praha, 1971.
11. LUKNIŠ, M. A KOL. Slovensko – Príroda. Vyd. Obzor, Bratislava, 1972.
12. MAZÚR, M., LUKNIŠ, M. Regionálne geomorfologické členenie SSR, Geogr. Čas., 30, 2, Bratislava, 1978.
13. UPSVAR. Štatistiky Úradu práce, sociálnych vecí a rodiny 1999 – 2004.
14. Interné materiály obce Kynceľová.
15. Sociologický ústav Slovenskej akadémie vied, REGIONÁLNY ROZVOJ SLOVENSKA VÝCHODISKÁ A SÚČASNÝ STAV , Editori: Mgr. Ľubomír Falťan, CSc., Doc. PhDr. Ján Pašiak, PhD. 2004, 88 s.
16. Ministerstvo životného prostredia Slovenskej republiky. Národná stratégia ISPA Slovenskej republiky: životné prostredie, Október 2000.
17. STREDOSLOVENSKÉ VYDAVATEĽSTVO. Vlastivedný sborník IV. Bratislava. 1961.
18. STREDOSLOVENSKÉ VYDAVATEĽSTVO. Vlastivedný sborník XI. Bratislava. 1972.
19. BIELY, A. et al. Geologická stavba. In Atlas krajiny Slovenskej republiky [online]. 2004.
20. LUKNIŠ, M. Reliéf. In LUKNIŠ, M. et al. Slovensko 2 : Príroda. 1972.
21. HRAŠNA, M., KLUKANOVÁ, A. Inžinierskogeologická rajonizácia. In Atlas krajiny Slovenskej republiky [online]. 2004.
22. MAZÚR, E., LUKNIŠ, M.. Geomorfologické jednotky. Mapa 1:500 000. In Atlas SSR. 1980.
23. MAZÚR, E., ČINČURA, J., KVITKOVIC, J. Geomorfológia. Mapa 1:500 000. In Atlas SSR. 1980.
24. <http://www.statistics.sk/mosmis/run.html>
25. <http://www.fns.uniba.sk/zp/knihy/index.htm>
26. Jozef Jakál, Geografický ústav SAV, Štefánikova 49, 814 73 Bratislava, Slovensko KRASOVÉ FORMY A ICH VÄZBA NA VLASTNOSTI RELIÉFU A KLÍMY V ZÁPADNÝCH KARPATOCH
27. <http://www.agroporadenstvo.sk/rv/poda/cernozem.htm>
28. <http://www.agroporadenstvo.sk/rv/poda/fluvizem.htm>
29. <http://web.tuke.sk/fberg-kgp/spis/geologia.htm>
30. <http://oldwww.fns.uniba.sk/~krg/prilohy/kgamr/2004/podnedruhy1.htm>
31. Nábělek, F. (1979): Encyklopédia Slovenska, SAV, Bratislava
32. Kolektív, 2000: Morfogenetický klasifikačný systém pôd Slovenska. VÚPOP, Societas
33. Pedologica Slovaca, Bratislava, s. 74
34. Mazúr, E. (1980): Atlas SSR, SAV, Bratislava - kapitola pôdy
35. Minár, J. a kolektív (2001): Geografické spektrum 3. PRIF UK Bratislava
36. <http://www.mineraly.sk/files/hor/spras.htm>
37. Bizudová, M. 1993. Geomorfológia. 1. vyd. Bratislava: UK Bratislava, 1993. 228 s. -



38. Lukniš, M. 1972. Slovensko príroda. 1. vyd. Bratislava: Obzor, 1972. 920 s. -
39. Ciesarik, M. 1994. Geológia. Vysokoškolské skriptá. 1. vyd. Zvolen: LF: Katedra prírodného prostredia, 1994. 255 s. ISBN 80-228-0345-6 -
40. Čerman, R. 2003. Zemepisný atlas SR. 1. vyd. Bratislava: Mapa Slovakia Bratislava, s.r.o. , 2003. 96 s. ISBN 80-8067-006- 4 –
41. Kolník P., 2001, Cestovný lexikón Slovenskej republiky, Bratislava, Vydavateľstvo Astor Slovakia, 212,
42. Plesník P., a kol. 1989, Malá slovenská vlastiveda, Bratislava, Vydavateľstvo Obzor, 91, 135, 222, 223,
43. www.statistics.sk
44. Jurko, A., 1958: Pôdne ekologické pomery a lesné spoločenstvá Podunajskej nížiny. Vydavateľstvo SAV, Bratislava, 264 s.
45. Lukniš, M. (ed.), Bako, J., Berta, J., Ferienc, O., Feriancová-Masárová, Z., Fusán, O., Futák, J., Hejný, S., Jurko, A., Kurpelová, M., Mičian, Ľ., Michalko, J., Petrovič, Š., Schmidt, Z., Šimo, E., Vilček, F., Zaťko, M., 1972: Slovensko 2. Príroda. Obzor, Bratislava, 920 s.
46. Lukniš, M., Plesník, P., 1961: Nížiny, kotliny a pohoria Slovenska. Osveta, Bratislava, s. 7-50.
47. Mazúr, E., Lukniš, M., 1980: Geomorfologické jednotky. In: Mazúr, E. et al., 1980: Atlas SSR. Vydavateľstvo SAV, Bratislava, s. 55.
48. Michalko, J., Magic, D., Berta, J., 1986: Geobotanická mapa ČSSR, textová časť. Vydavateľstvo SAV, Bratislava, 160 s.
49. Plesník, P. et al., 1989: Malá slovenská vlastiveda. Vydavateľstvo Obzor, Bratislava, s. 296-297.
50. Ružičková, H., Halada, Ľ., Jedlička L., Kalivodová, E., 1996: Biotopy Slovenska. Ústav krajinej ekológie Slovenskej akadémie vied, Bratislava, s. 104 - 109.
51. Vyhláška MŽP SR č. 24/2003 Z.z., ktorou sa vykonáva zákon č. 543/2002 Z. z. o ochrane prírody a krajiny.
52. Vyhláška MŽP SR č. 492/2006 Z.z., ktorou sa mení a dopĺňa vyhláška Ministerstva životného prostredia Slovenskej republiky č. 24/2003 Z. z., ktorou sa vykonáva zákon č. 543/2002 Z. z. o ochrane prírody a krajiny.
53. Zákon NR SR č. 543/2002 Z.z. o ochrane prírody a krajiny.
54. Slovensko II. (Príroda), kol. autorov, Obzor Bratislava, 1972
55. 20.5.2010, www.krasy-slovenska.sk
56. Alojz Čaputa, Juraj Holčík a kol., 1982, www.szap.sk, 21.6.2010
57. <http://svosmo.edupage.org/about/?subpage=1&>
58. http://www.mesa10.sk/index.php?action=module&id=modcontent&content_id=261
59. <http://tlacovespravy.wordpress.com/2012/06/01/prieskum-sport-v-zivote-mladych-europanov>
60. <http://www.nocka.sk/uploads/fd/c5/fdc56b5295544adb7e3625632921405f/4-monitoring-vysledkov-kp-2005-2008-no6-7-2009.pdf>
61. <http://www.tophotelierstvo.sk/domaci-cestovny-ruch/turizmus/hotelierstvo-v-e-a-na-slovensku/>
62. <http://www.sopsr.sk/natura/>
63. 10.12.2015, <http://sk.wikipedia.org/wiki/>
64. 10.12.2015, <http://naseobce.sk/mesta-a-obce/>
65. NSRR, 2011
66. PHSR
67. <http://www.minerally.sk>
68. www.kyncelova.sk
69. ÚPN, 2005



**Program hospodárskeho a sociálneho rozvoja
Obce Kynceľová
Programovacie obdobie 2016 - 2025
2015**

SCARABEO-SK ,s.r.o., Povstalecká cesta 16, 974 09 B. Bystrica

e-mail: hronec.scarabeus@gmail.com
tel.: 0907 439 224
0911 439 224